



Instituto Jones
dos Santos Neves

P R O G R A M A
OCUPAÇÃO SOCIAL
Bairros Vulneráveis

RESUMO EXECUTIVO

Volume 3

Maio | 2019

APRESENTAÇÃO

Este documento apresenta dados da pesquisa de Monitoramento e Avaliação das Ações do Programa Ocupação Social.

O objetivo é apresentar um panorama dos bairros atendidos pelo Programa Ocupação Social, fornecendo alguns indicadores e recomendações.

Para isso, os dados estão organizados da seguinte forma: visão geral do Programa Ocupação Social; visão geral da pesquisa – seus objetivos e metodologia; panorama das ações do programa; indicação dos pontos fortes e críticos; recomendações gerais; apresentação das características gerais e dos principais indicadores por bairro (como taxa de homicídios, taxa de abandono escolar, índice de focalização, perfil dos beneficiários, infraestrutura, sociabilidade local e

percepção dos beneficiários); e, encerrando, as considerações finais.

A partir desse resumo, os gestores poderão identificar as potencialidades e fragilidades das iniciativas em cada um dos bairros contemplados pelo programa.

Espera-se, assim, que além da geração de um estoque de conhecimento sobre essa política pública, este documento seja um instrumento útil para a tomada de decisão e a adoção de medidas corretivas e melhorias futuras.

É importante ressaltar que esta pesquisa não é uma avaliação de impacto e sim uma pesquisa que captou a percepção dos beneficiários, portanto não é possível afirmar que as mudanças relacionadas a essas taxas foram efeito das ações do programa.

Índice

- 01** Visão geral do Programa Ocupação Social
- 02** Visão geral do Monitoramento e Avaliação das Ações do Programa Ocupação Social
- 03** Panorama das Ações
- 04** Pontos Fortes x Pontos Críticos
- 05** Recomendações
- 06** Principais Indicadores por Bairro
- 07** Considerações finais
- 08** Glossário

1 VISÃO GERAL DO PROGRAMA OCUPAÇÃO SOCIAL

1.1 O OCUPAÇÃO SOCIAL

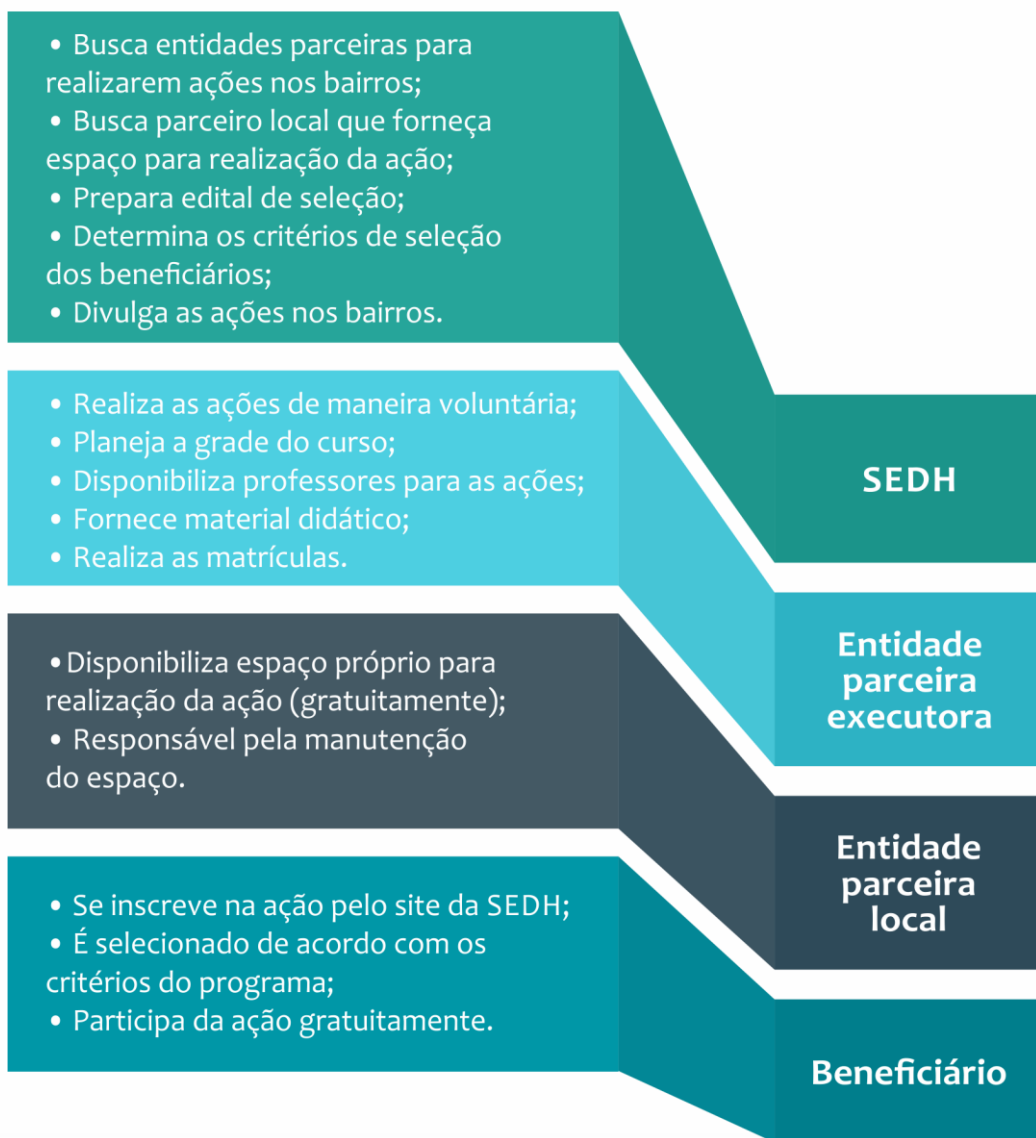
O Programa Ocupação Social foi criado para reduzir a taxa de homicídios de jovens no Espírito Santo através da criação de oportunidades nos bairros mais vulneráveis do Estado. As ações são coordenadas pela Secretaria de Estado de Direitos Humanos e executadas por meio de parcerias voltadas para adolescentes e jovens de 10 a 24 anos, prioritariamente fora da escola e do mercado de trabalho.

1.1.1 Público alvo: adolescentes e jovens de 10 a 24 anos, fora da escola ou em distorção idade-série e que não trabalham, residentes nos 26 bairros mais violentos do Estado.

1.1.2 Objetivo geral: reduzir a taxa de homicídios de jovens de 15 a 24 anos no Estado.

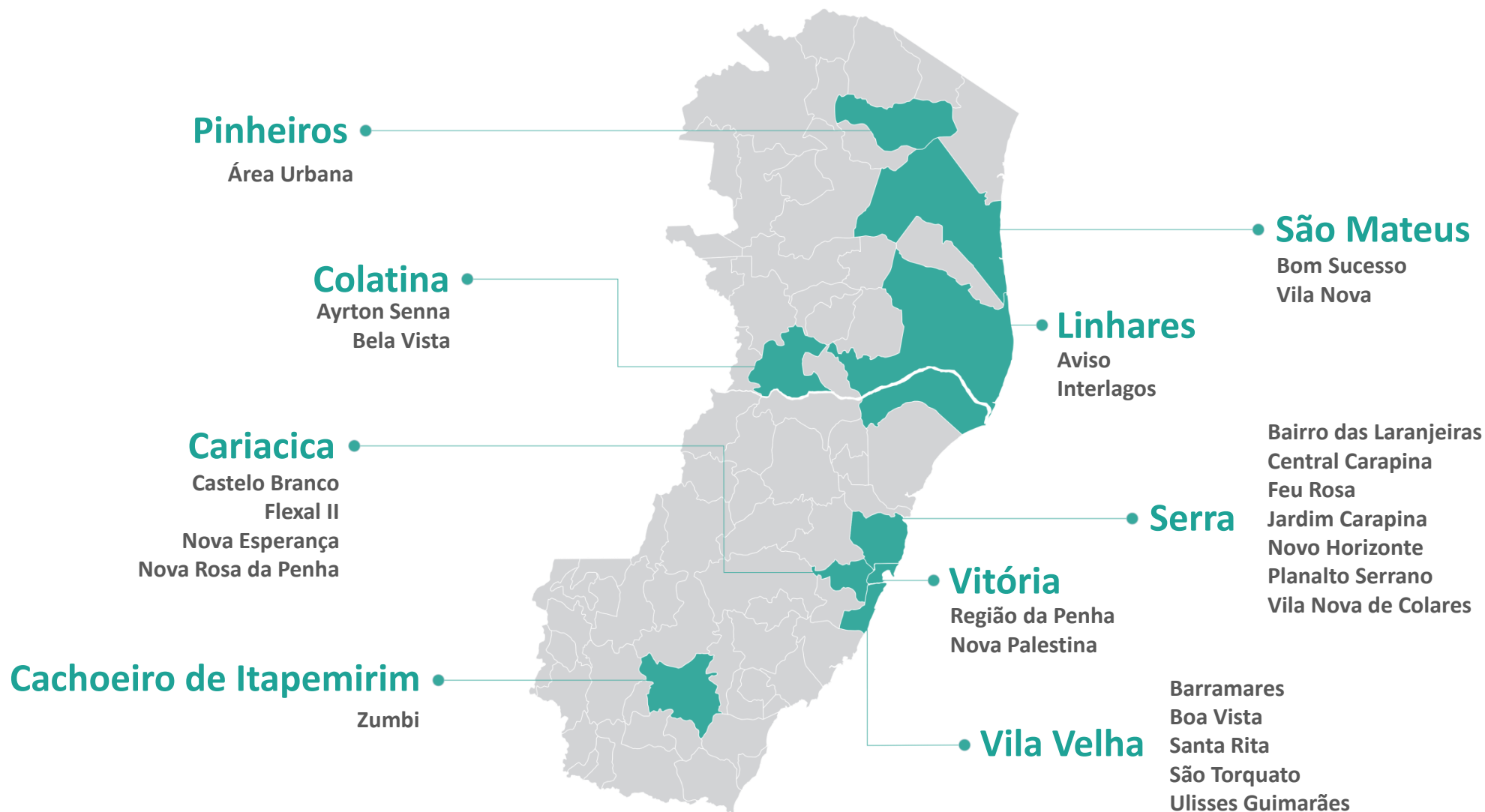
1.1.3 Resultados intermediários: diminuir o abandono escolar e aumentar a empregabilidade do público-alvo.

1.1.4 Atribuições dos atores envolvidos:



1.2 MAPA DOS BAIRRO VULNERAVEIS

Os 26 bairros, com maior vulnerabilidade em homicídios de jovens, contemplados pelo Programa Ocupação Social são:



2 VISÃO GERAL DO MONITORAMENTO E AVALIAÇÃO DO PROGRAMA OCUPAÇÃO SOCIAL

2.1 OBJETIVOS DA PESQUISA

- Testar técnicas de engajamento para jovens fora da escola.
- Monitorar ações, perfil, quantitativo, taxa de abandono, conclusão e egressos das ações.
- Avaliar ações de educação e trabalho (diagnóstico e desenho, processo (focalização e implementação) e resultado).

2.2 METODOLOGIA

Para realização da pesquisa foi formada uma equipe composta por: Coordenação Geral (IJSN), Equipe de campo (72 bolsistas, composta por 44 com graduação e 28 com ensino médio), Equipe técnica (15 bolsistas, composta por um doutor em ciências

sociais, 8 mestres, 3 graduados e 3 com ensino médio) e Equipe administrativa (1 bolsista graduado).

A equipe de campo foi dividida em 3: equipe de monitoramento, todos graduados e obrigatoriamente moradores do bairro em que atuaram, equipe de apoio e engajamento, todos com ensino médio completo e, também, obrigatoriamente moradores do bairro em que atuaram, e, equipe de entrevistadores, todos graduados e que realizaram a pesquisa via telefone na sede do IJSN.

2.2.1 Técnicas de engajamento

O engajamento foi testado através da realização de 256 oficinas com o objetivo de atrair o público alvo para as ações do programa. Os eixos de atuação das oficinas foram: Identidade, autoestima e protagonismo juvenil; Questões étnicas raciais; Gênero gravidez e saúde; e Cultura e arte.

2.2.2 Monitoramento das ações

O monitoramento das ações foi realizado com a presença ativa de bolsistas em campo, através de aplicação de questionários nas ações ofertadas no bairro, nos beneficiários das ações e nos agentes executores. Até o dia 28 de dezembro de 2018 foram monitoradas 572 ações oferecidas em parceria com a Fames, Polícia Civil, Sistema S, Secti, Secult, Secti, Sesport, Marinha do Brasil, Robovix, entre outros. Cada atividade foi monitorada duas vezes, uma no início da atividade e outra no final.

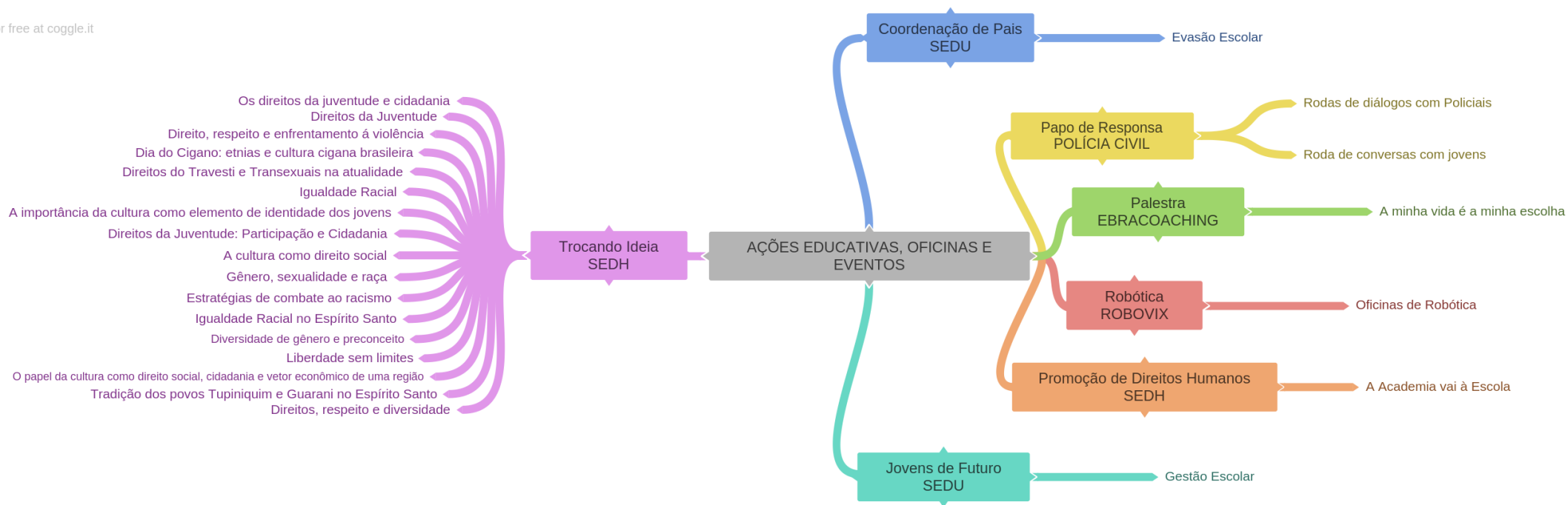
2.2.3 Avaliação do Perfil dos Beneficiários

A avaliação do perfil foi elaborada com ênfase nas áreas de educação e mercado de trabalho e nas percepções dos beneficiários das ações. Foram aplicadas entrevistas, via telefone, com 872 beneficiários das ações de qualificação profissional, empreendedorismo e educação socioemocional nos anos de 2015 a 2018.

3 PANORAMA DAS AÇÕES

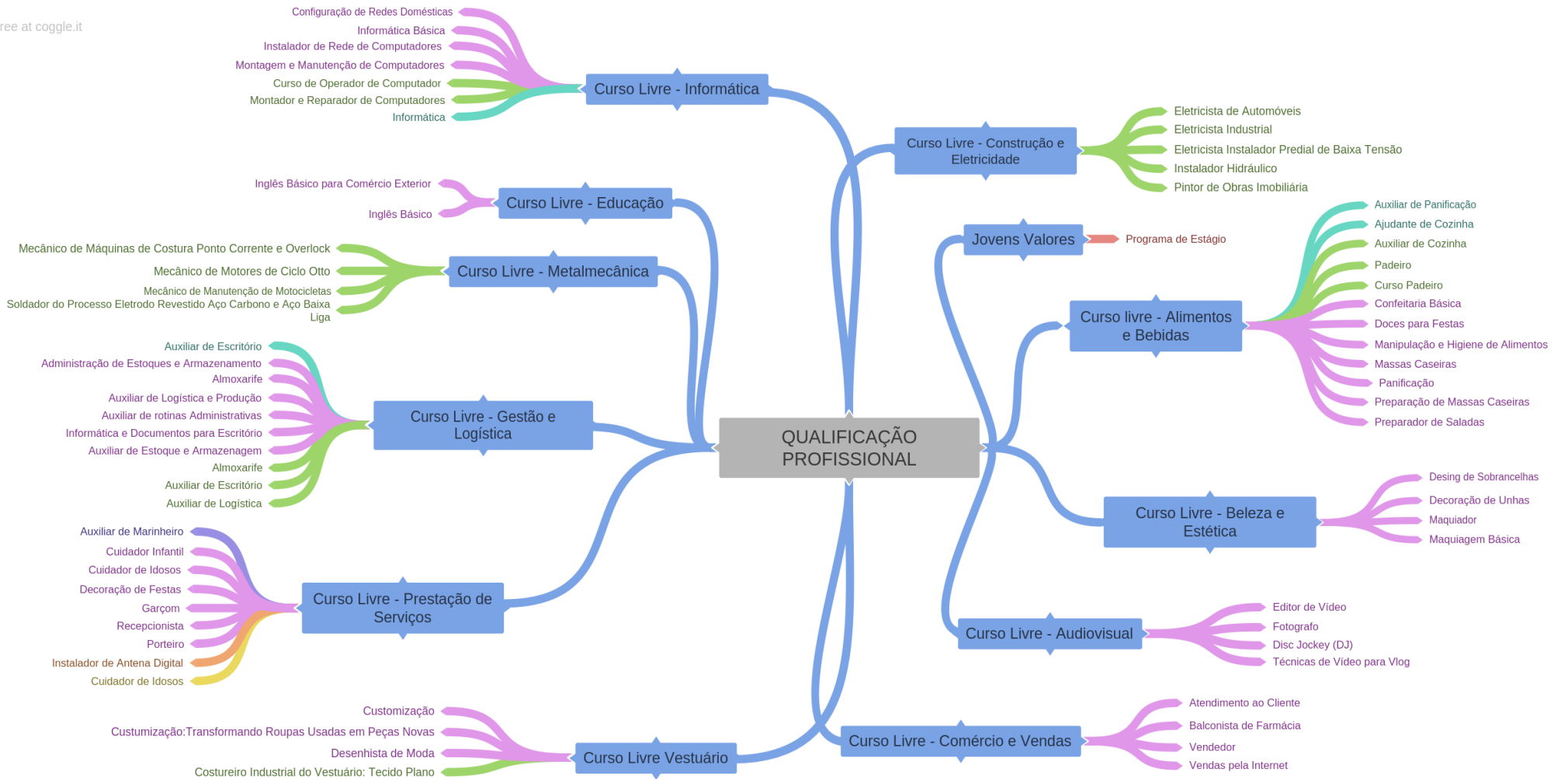
3.1 AÇÕES EDUCATIVAS E OFICINAS

coggle
made for free at coggle.it



3.2 QUALIFICAÇÃO PROFISSIONAL

coggle
made for free at coggle.it



Marinha do Brasil

SECTI

SEGER

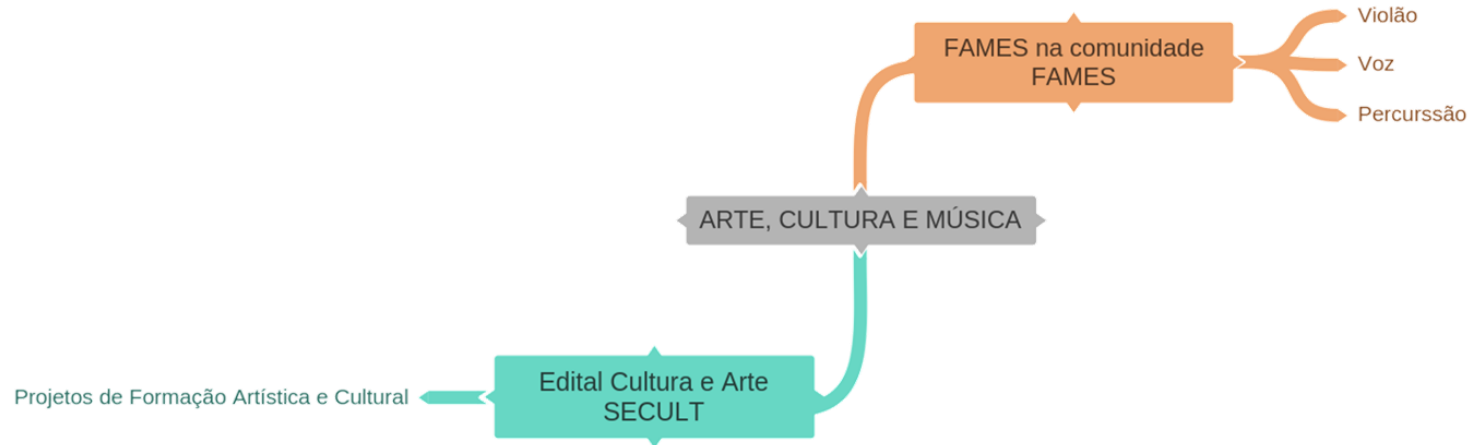
SEJA DIGITAL

SENAC

SENAI

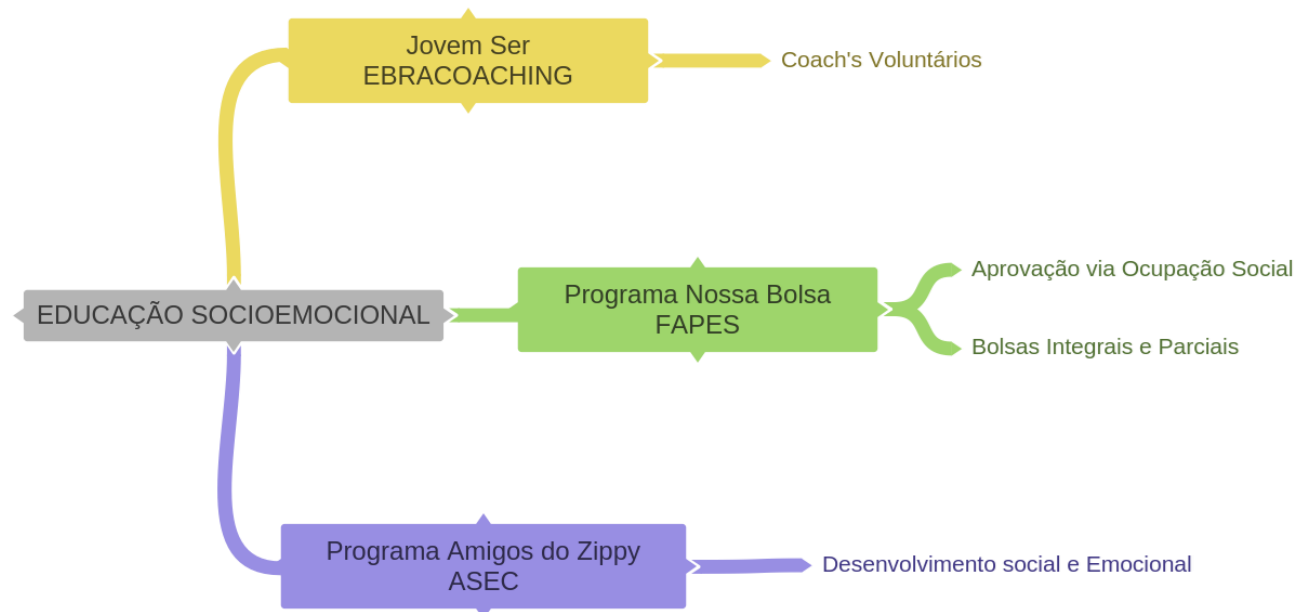
SESI

3.3 ARTE, CULTURA E MÚSICA



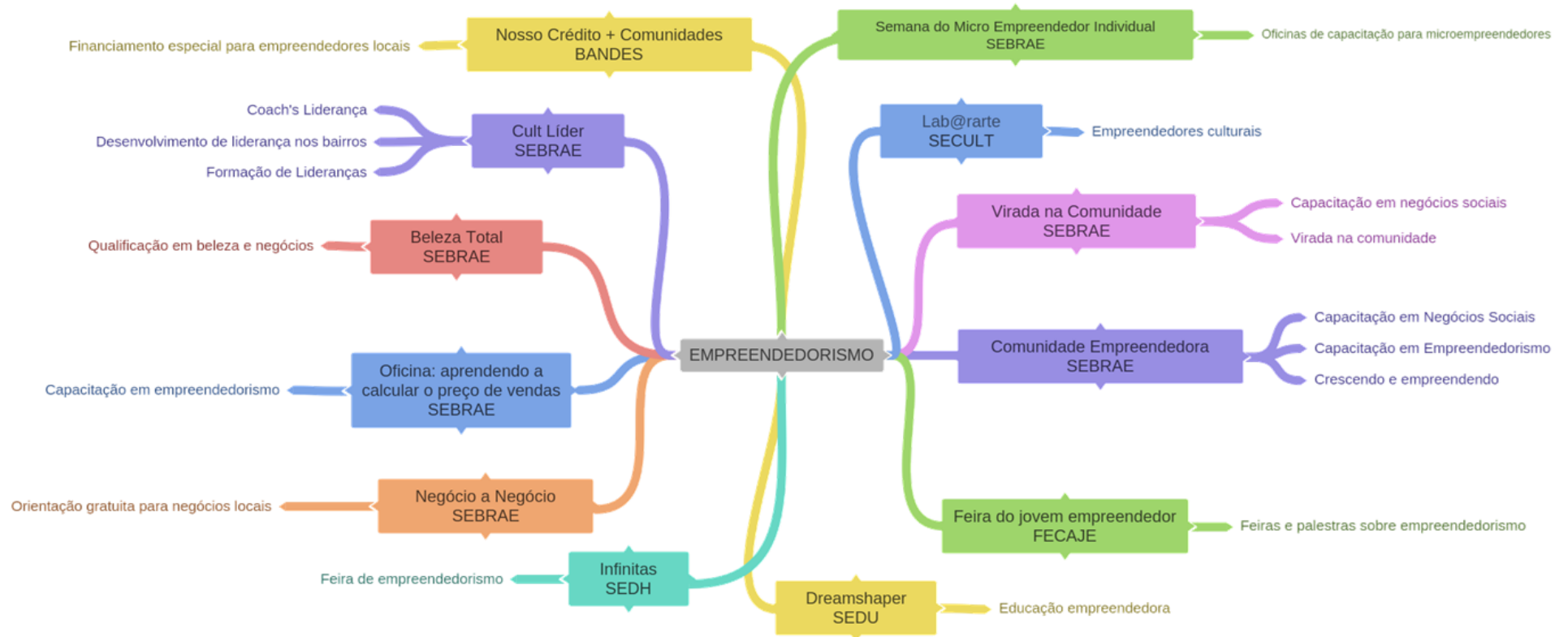
coggle
made for free at coggle.it

3.4 EDUCAÇÃO SOCIOEMOCIONAL

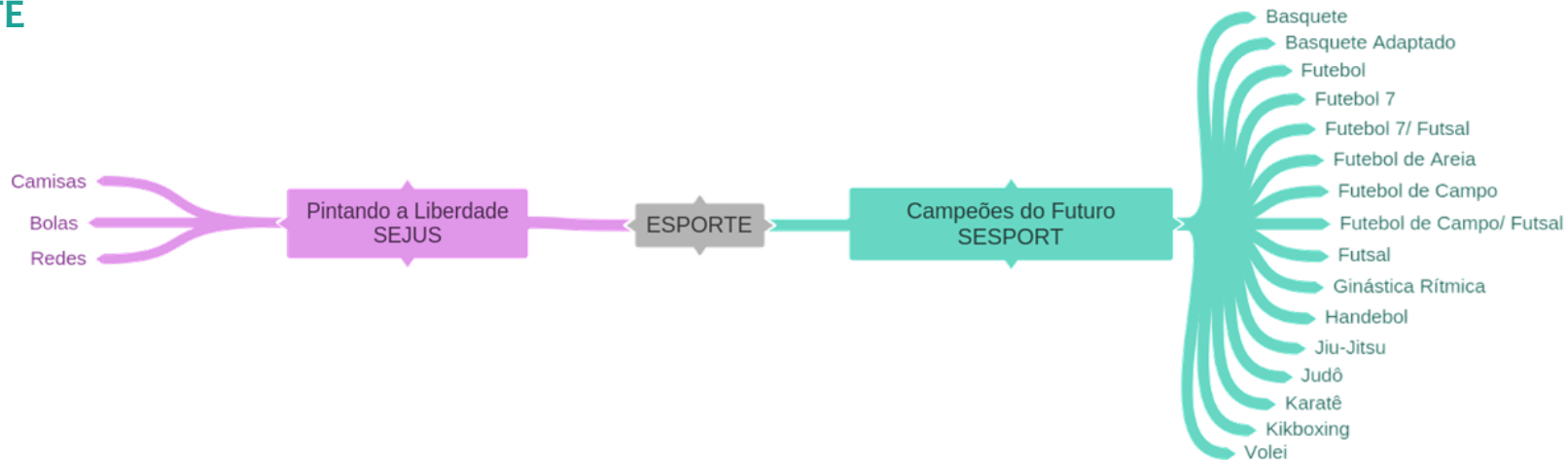


coggle

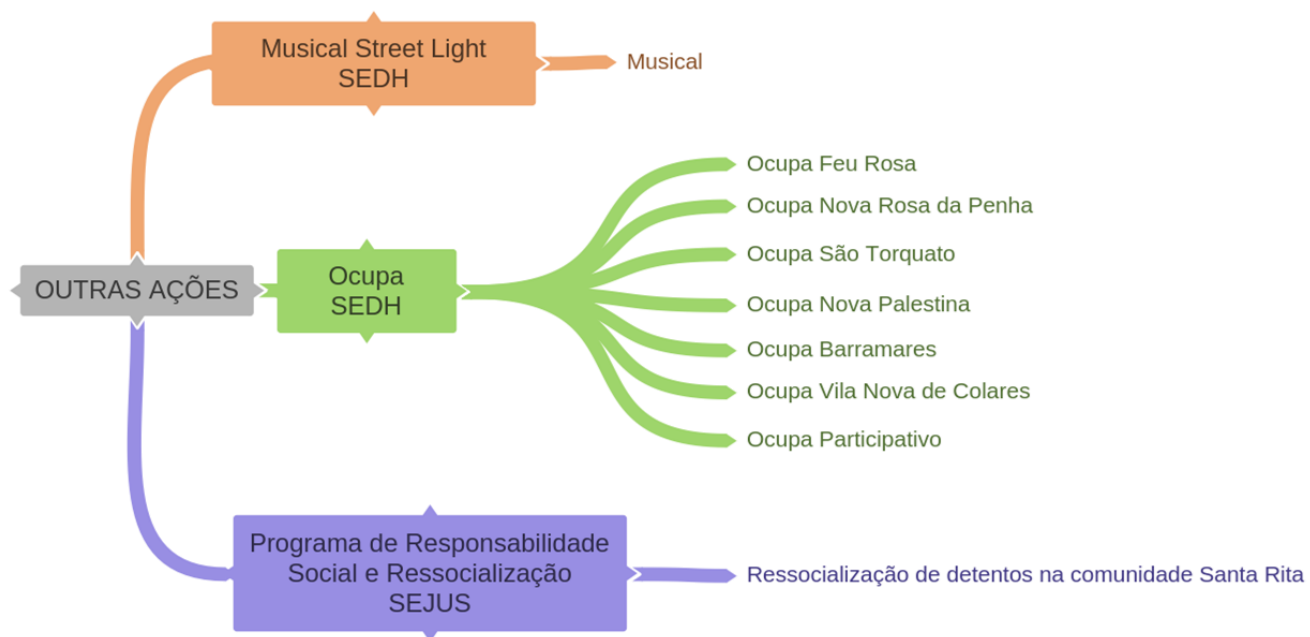
3.5 EMPREENDEDORISMO



3.6 ESPORTE



3.7 OUTRAS AÇÕES



4 PONTOS FORTES X PONTOS CRÍTICOS



Pontos fortes

- Ênfase em ações de cunho social para enfrentamento das condições de vulnerabilidade;
- Cartela de ações diversificada;
- Qualificação para inserção no mercado de trabalho;
- Fomento de parcerias institucionais;
- Boa avaliação do programa pelos beneficiários;
- Retorno dos jovens fora da escola à Educação Básica;
- Aumento na renda média dos beneficiários das ações de qualificação profissional.



Pontos críticos

- Baixo Índice de Focalização;
- Dificuldade de captar as particularidades do público alvo e dos territórios;
- Problemas de infraestrutura nos locais de realização das ações;
- Distribuição desigual das ações nos diferentes bairros;
- Mudanças de gestão e perda de parcerias institucionais ao longo da execução do programa;
- Ausência de mecanismos institucionais de direcionamento dos beneficiários para o mercado de trabalho.

5 RECOMENDAÇÕES

- A revisão dos critérios de elegibilidade do público alvo, focados não apenas em segmentos populacionais específicos mas também nos territórios, geraria maior capacidade de ação estatal.
- A existência de Centros de Referência nos bairros contribuiria na adequada execução das ações, na conexão dos beneficiários com o programa e na promoção de sociabilidades locais.
- A oferta de ações em acordo com as demandas locais e o fortalecimento da rede de parceiros favoreceria o alcance das metas do programa.
- Um estudo de diagnóstico social focado nos territórios permitirá mapear características, demandas e potencialidades dos territórios e, ao mesmo tempo, instrumentalizar os gestores na elaboração de ações concretas e efetivas.
- O monitoramento e a avaliação sistemática e contínua dos beneficiários e das ações oferecidas fornecerá insumos para a orientação, aprimoramento e definição das estratégias estatais, bem como disseminação de conhecimento para a sociedade.

6 PRINCIPAIS INDICADORES POR BAIRRO

Cada um dos 26 bairros abordados pelo programa estão demonstrados a seguir segundo os principais indicadores levantados e monitorados pela pesquisa.

As características gerais de cada bairro baseiam-se no Censo de 2010 do IBGE e compiladas pelo Instituto Jones dos Santos Neves. Os equipamentos públicos e outros equipamentos foram mapeados pela equipe interna da pesquisa.

As informações sobre as principais áreas do próprio negócio foram coletadas a partir de um questionário aplicado no comércio local de cada bairro.

A Taxa de Homicídios deriva de informações da Secretaria de Estado de Segurança Pública (SESP). O cálculo dos homicídios dolosos de jovens de 15 a 24 anos não contempla a Região da Penha, já que não foi possível obter o percentual de jovens para essa região.

A Taxa de Abandono Escolar foi obtida através dos dados disponibilizados pelo Instituto Nacional de Estudos e Pesquisas Educacionais Anísio Teixeira (INEP) e pela

Secretaria de Estado de Educação (SEDU).

A cartela de ações apresenta em grandes categorias as ações oferecidas no período de 2016 a 2018 e o número de beneficiários.

O Índice de Focalização retrata o alcance do programa em atingir o público alvo, quais sejam, *jovens de 10 a 24 anos, residentes de 26 bairros do estado e fora da escola ou com distorção idade-série.*

O perfil dos beneficiários apresenta o gênero, a cor e a escolaridade de todos aqueles que concluíram ações monitoradas pela pesquisa. A infraestrutura do local onde ocorreram as ações e a percepção dos beneficiários sobre as principais contribuições do programa também derivam das ações que foram monitoradas.

Os principais locais de circulação e as atividades praticadas pelos jovens foram retiradas de um dos instrumentos da pesquisa, o diário de campo.

6.1 CACHOEIRO DE ITAPEMIRIM - ZUMBI

6.1.1 Características gerais do bairro

Área aproximada: **651.533m²**

População total: **9.465 habitantes**

Jovens com idade de 15 a 24 anos: **28,8%** do total

Equipamentos Públicos: Administração Municipal:

EMEB Julieta Deps Tallon (Ensino Fundamental), EMEB Normília de Cunha dos Santos (Ensino Fundamental), EMEB Professora Idalina Cunha Moraes (Ensino Fundamental), EMEB Governador Eurico Vieira de Resende (Ensino Fundamental), Unidade de Saúde de Zumbi, Centro de Referência a Assistência Social (CRAS). **Administração Estadual:** EEEFM Maria Angélica Marangoni Santana (Ensino Fundamental e Médio).

Outros Equipamentos: Associação de Moradores e Igrejas cristãs de diversas denominações (Identificadas 5: 3 evangélicas e 2 católicas).

6.1.2 Principais áreas do próprio negócio



• **56,3% Alimentos e Bebidas:** lanchonetes; casas de chá e de sucos; comércio de alimentos; fornecimento de alimentos preparados; bares; restaurantes; mercearias; comércio de bebidas; fabricação e revenda de produtos de padaria, confeitaria, salgados, biscoitos e bombons; distribuidora de bebidas; casa de doces.



• **18,4% Saúde, Beleza e Cuidados Pessoais:** barbearias; salões de beleza; manicures e pedicuras; esmaltarias; atividades de estética e beleza; design de sobrancelha; maquiador; comércio de cosméticos; Studios de tatuagem e piercing; academias; drogarias; consultórios médicos e odontológicos.

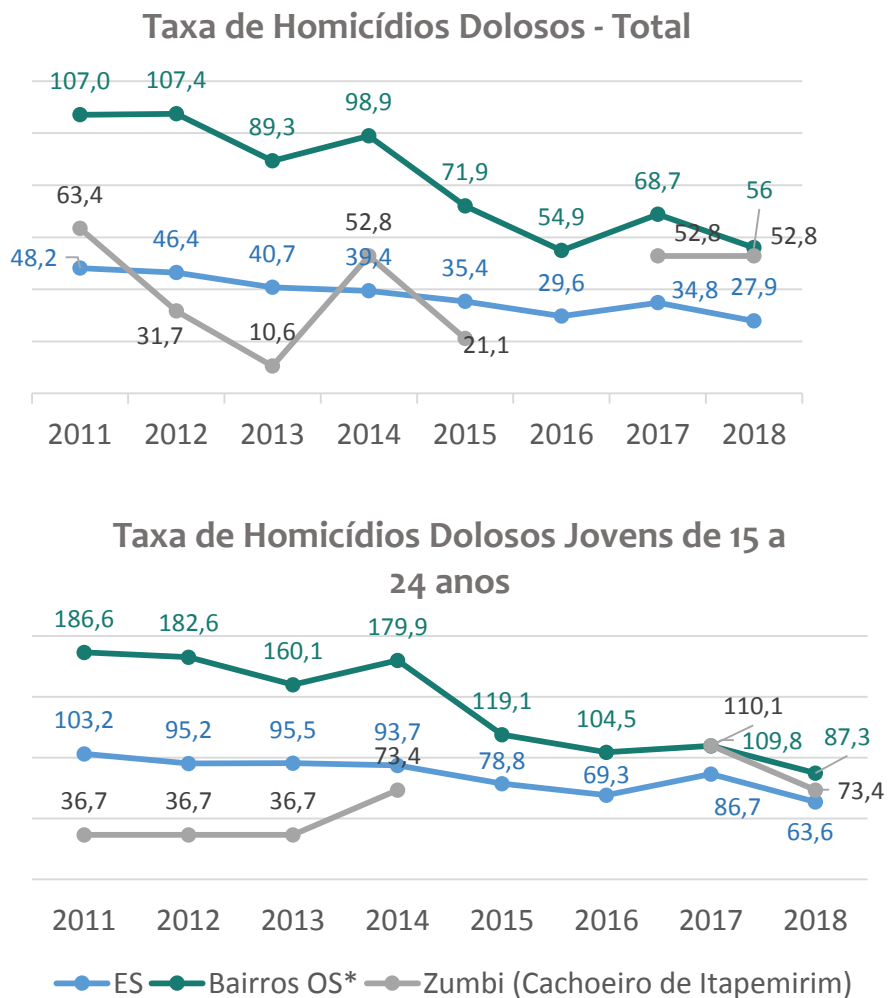


• **6,9% Construção:** comércio de material de construção e hidráulico; instalação e manutenção elétrica; pequenas reformas; serralheria; vidraçaria; marmoraria.

87 estabelecimentos mapeados pela pesquisa.

6.1.3 Taxa de Homicídios

A taxa de homicídios do bairro Zumbi, entre 2011 e 2018, reduziu em **10,6 ppcm**, enquanto que a taxa de homicídios de jovens de 15 a 24 aumentou em **36,7 ppcm**. Em 2018, a taxa de homicídio do bairro Zumbi foi maior que a taxa do estado.

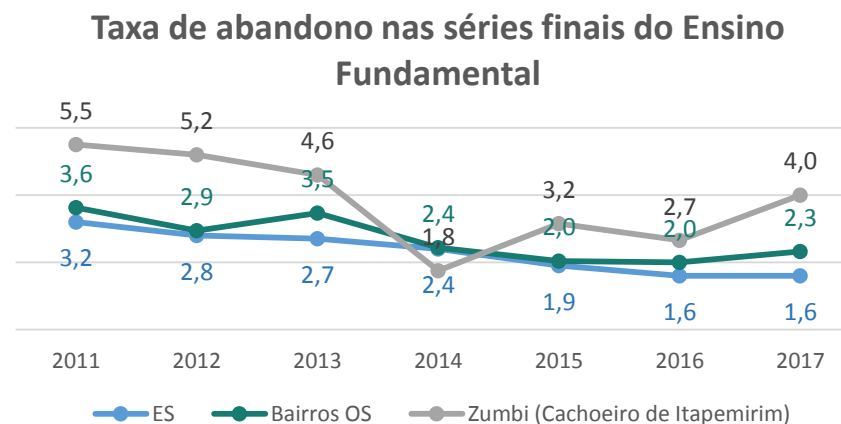


*Taxa de homicídios dolosos para jovens de 15 a 24 anos não engloba Região da Penha

6.1.4 Taxa de Abandono Escolar

A taxa de abandono nas séries finais do ensino fundamental do bairro Zumbi, entre 2011 e 2017, reduziu em **0,3**. Entretanto, em 2014, tivemos uma redução drástica na taxa, caindo para **1,8%**. Se considerarmos a taxa de abandono, nos período de 2014 a 2017 tivemos um aumento de **1,3%**.

A taxa média de abandono nas séries finais do ensino fundamental no bairro Zumbi foi de **4,0%** em 2017, superando os bairros do Ocupação Social e a taxa do estado no mesmo ano.



A taxa média de abandono do ensino médio não foi disponibilizada pelo INEP.

6.1.5 Cartela de ações e Índice de Focalização

	2016	2017	2018
Ações Educativas e Oficinas	—	—	1 ação 10 beneficiários
Arte, Cultura e Música	—	2 ações 105 beneficiários	—
Educação Socioemocional	—	—	1 ação 10 beneficiários
Empreendedorismo	1 ação 13 beneficiários	1 ação 5 beneficiários	—
Esporte	4 ações 235 beneficiários	2 ações 320 beneficiários	1 ação 200 beneficiários
Qualificação Profissional	3 ações 40 beneficiários	3 ações 39 beneficiários	—
Outras Ações	—	—	2 ações 136 beneficiários

Entre 2016 e 2018, 83,7% dos beneficiários que concluíram as ações em Zumbi eram jovens de 10 a 24 anos e **12%** dos beneficiários eram público-alvo do Programa: fora da escola ou com distorção idade-série e entre 10 e 24 anos.

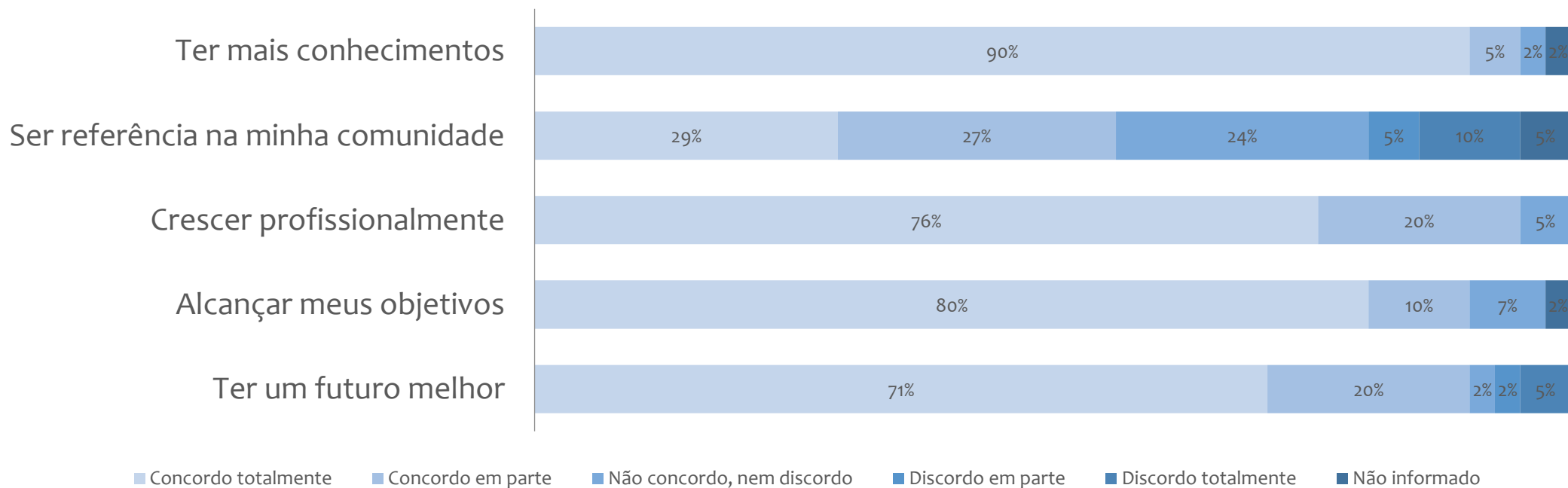
6.1.6 Perfil dos beneficiários

59,8% dos beneficiários eram mulheres, 72,8% eram negros e pardos e 25% completaram a educação básica.

6.1.7 Locais de circulação e atividades praticadas pelos jovens

Ruas, praça, lan houses e quadra onde os jovens praticam futebol, vôlei e batem papo.

6.1.9 Contribuições do Programa



6.1.8 Infraestrutura do local das ações

As ações ocorreram no Ginásio Municipal de Esportes Nello Volla Borelli (bairro Nova Brasília), no SENAI de Cachoeiro de Itapemirim e no Salão da Igreja Católica São José Operário.

Foram relatados problemas com goteiras e com material didático entregue fora do prazo e em quantidade insuficiente.

6.2 CARIACICA – CASTELO BRANCO

6.2.1 Características gerais do bairro

Área aproximada: **799.413m²**

População total: **9.451 habitantes**

Jovens com idade de 15 a 24 anos: **27,9%** do total

Equipamentos Públicos: Administração Municipal:

CMEI Emiliana Giles Bragança (Ensino Infantil e Fundamental), EMEF Joana Maria da Silva (Ensino Fundamental), Unidade de Saúde Rio Marinho, Praça de Castelo Branco. **Administração Estadual:** 5ª Companhia da Polícia Militar - 7ª BPM.

Outros Equipamentos: Associação dos Moradores de Castelo Branco (ASMOCAB), Associação de Micro e Pequenas Empresa (AMPE), Projeto Boca a Boca - Atividades literárias, audiovisual e duelo de rimas (RAP), Igrejas cristãs de diversas denominações (Identificadas 19: 17 evangélicas e 2 católicas).

6.2.2 Principais áreas do próprio negócio



• **39,1% Alimentos e Bebidas:** lanchonetes; casas de chá e de sucos; comércio de alimentos; fornecimento de alimentos preparados; bares; restaurantes; mercearias; comércio de bebidas; fabricação e revenda de produtos de padaria, confeitaria, salgados, biscoitos e bombons; distribuidora de bebidas; casa de doces.



• **17,3% Saúde, Beleza e Cuidados Pessoais:** barbearias; salões de beleza; manicures e pedicuras; esmaltarias; atividades de estética e beleza; design de sobrancelha; maquiador; comércio de cosméticos; Studios de tatuagem e piercing; academias; drogarias; consultórios médicos e odontológicos.



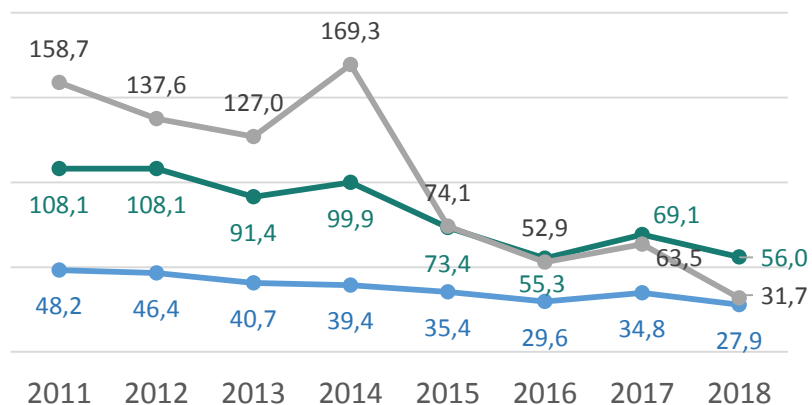
• **13,5% Calçados, Vestuário e Acessórios:** lojas de roupas e calçados; confecções; oficinas de roupas; conserto e reparo de roupas; sapatarias; brechós; vendas de bijuterias e joias; ótica; relojoaria.

156 estabelecimentos mapeados pela pesquisa.

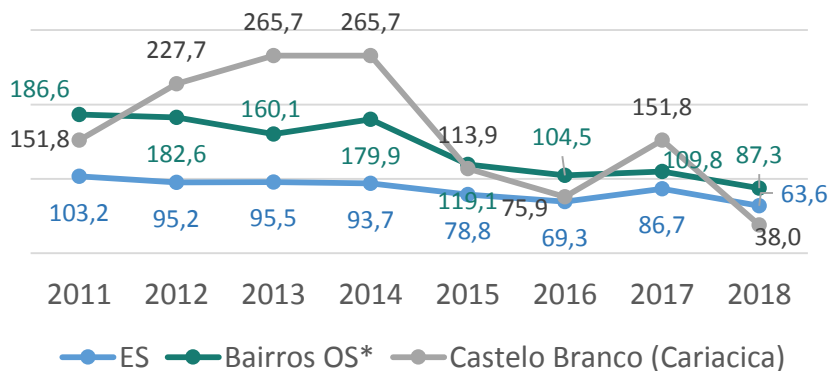
6.2.3 Taxa de Homicídios

A taxa de homicídios do bairro Castelo Branco, entre 2011 e 2018, reduziu em **127 ppcm** e a taxa de homicídios de jovens de 15 a 24 diminuiu em **113,9 ppcm** no mesmo período. Em 2018, a taxa de homicídio do bairro Castelo Branco foi próxima a taxa do estado.

Taxa de Homicídios Dolosos - Total



Taxa de Homicídios Dolosos - Jovens de 15 a 24 anos



6.2.4 Taxa de Abandono Escolar

A taxa de abandono nas séries finais do ensino fundamental não foi disponibilizada pelo INEP.

A taxa média de abandono do ensino médio não foi calculada, pois o bairro não possui escola de ensino público estadual.

*Taxa de homicídios dolosos para jovens de 15 a 24 anos não engloba Região da Penha

6.2.5 Cartela de ações e Índice de Focalização

	2016	2017	2018
Ações Educativas e Oficinas	2 ações Sem informação	—	2 ações 54 beneficiários
Arte, Cultura e Música	—	2 ações 130 beneficiários	—
Educação Socioemocional	—	—	1 ação 6 beneficiários
Empreendedorismo	1 ação 49 beneficiários	1 ação 31 beneficiários	—
Esporte	1 ação 41 beneficiários	1 ação 160 beneficiários	1 ação 200 beneficiários
Qualificação Profissional	2 ações 24 beneficiários	3 ações 60 beneficiários	2 ações 33 beneficiários
Outras Ações	—	1 ação 20 beneficiários	1 ação 93 beneficiários

Entre 2016 e 2018, 80,8% dos beneficiários que concluíram as ações em Castelo Branco eram jovens de 10 a 24 anos e **3,8%** dos beneficiários eram público-alvo do Programa: fora da escola ou com distorção idade-série e entre 10 e 24 anos.

6.2.6 Perfil dos beneficiários

66,3% dos beneficiários eram mulheres, 76,9% eram negros e pardos e 43,3% completaram a educação básica.

6.2.7 Locais de circulação e atividades praticadas pelos jovens

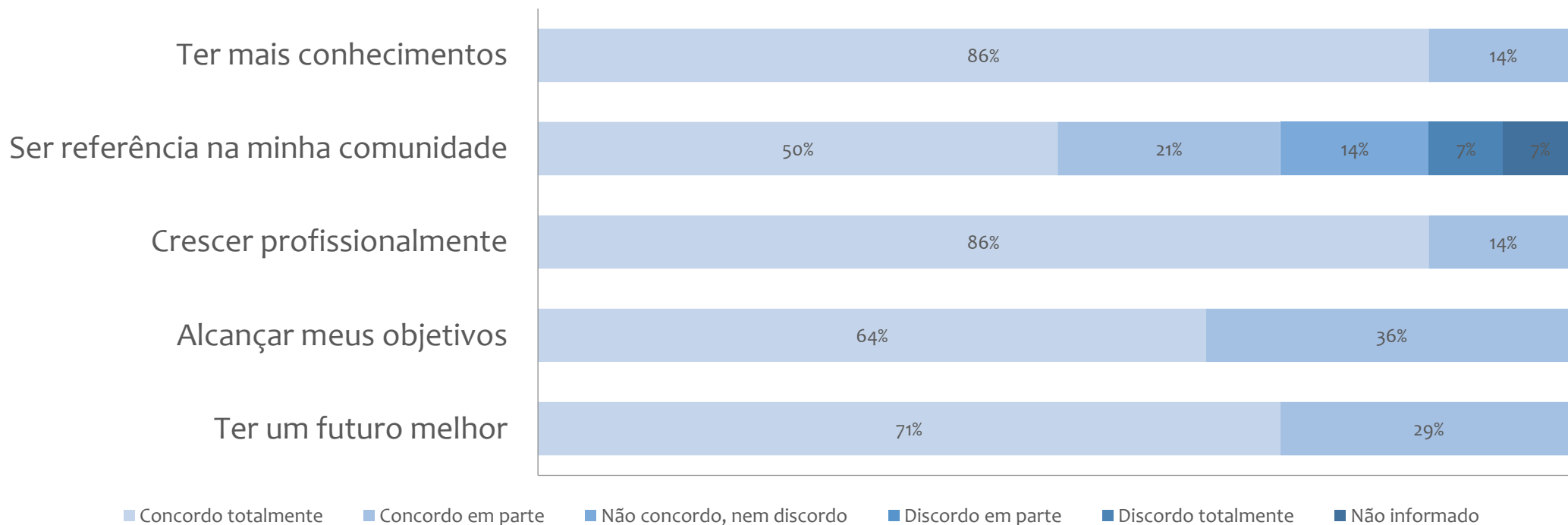
A circulação de jovens ocorre principalmente na praça e na rua onde praticam futebol, futsal e batem papo.

6.2.8 Infraestrutura do local das ações

As ações ocorreram no EMEF Joana Maria da Silva, na Igreja Assembleia de Deus e na AMPE.

A falta de ar condicionado, a ausência ou má conservação do quadro, pincel e de equipamentos multimídia foram relatados como problemas de infraestrutura que atrapalharam a execução das atividades.

6.2.9 Contribuições do Programa



6.3 CARIACICA – FLEXAL II

6.3.1 Características gerais do bairro

Área aproximada: **1.404.255m²**

População total: **6.708 habitantes**

Jovens com idade de 15 a 24 anos: **30,2%** do total

Equipamentos Públicos: Administração Municipal:

CMEI Maria Rachel do Nascimento (Ensino Infantil), CMEI Rosalina Marques de Souza (Ensino Infantil), EMEF Martim Lutero (Ensino Fundamental), Campo do Apolo. **Administração Estadual:** Unidade de Pronto Atendimento Flexal II.

Outros Equipamentos: Projeto Social Jocum Gilead - Futebol para adolescentes e jovens, Projeto Social Coletivo Aprender Cultura e Arte (vencedor do Edital 030 de Cultura e Arte), Projeto Nova Aliança, Campo de futebol (improvisado), Igrejas cristãs de diversas denominações (Identificadas 17: 16 evangélicas e 1 católica).

6.3.2 Principais áreas do próprio negócio



• **36,6% Alimentos e Bebidas:** lanchonetes; casas de chá e de sucos; comércio de alimentos; fornecimento de alimentos preparados; bares; restaurantes; mercearias; comércio de bebidas; fabricação e revenda de produtos de padaria, confeitaria, salgados, biscoitos e bombons; distribuidora de bebidas; casa de doces.



• **16,8% Saúde, Beleza e Cuidados Pessoais:** barbearias; salões de beleza; manicures e pedicuras; esmaltarias; atividades de estética e beleza; design de sobrancelha; maquiador; comércio de cosméticos; Studios de tatuagem e piercing; academias; drogarias; consultórios médicos e odontológicos.



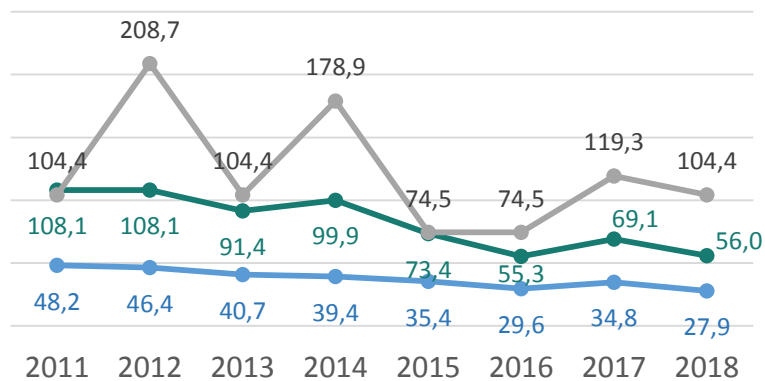
• **12,2% Calçados, Vestuário e Acessórios:** lojas de roupas e calçados; confecções; oficinas de roupas; conserto e reparo de roupas; sapatarias; brechós; vendas de bijuterias e joias; ótica; relojoaria.

131 estabelecimentos mapeados pela pesquisa.

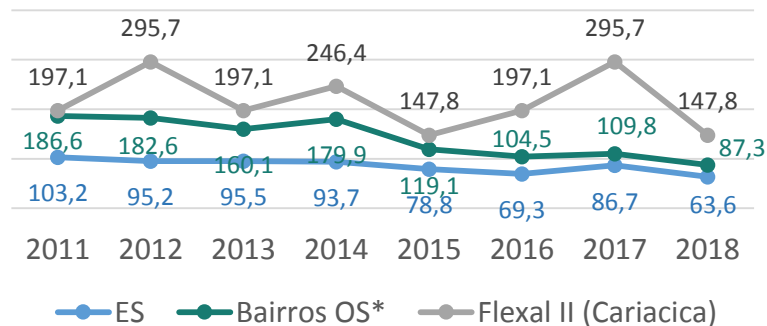
6.3.3 Taxa de Homicídios

Apesar da variação no período de 2011 a 2018, a taxa de homicídios do bairro Flexal II se manteve em **104,4 ppcm**, enquanto que a taxa de homicídios de jovens de 15 a 24 reduziu em **49,3 ppcm**. Em 2018, a taxa de homicídios do bairro Flexal II foi quase quatro vezes maior que a taxa do estado.

Taxa de Homicídios Dolosos - Total



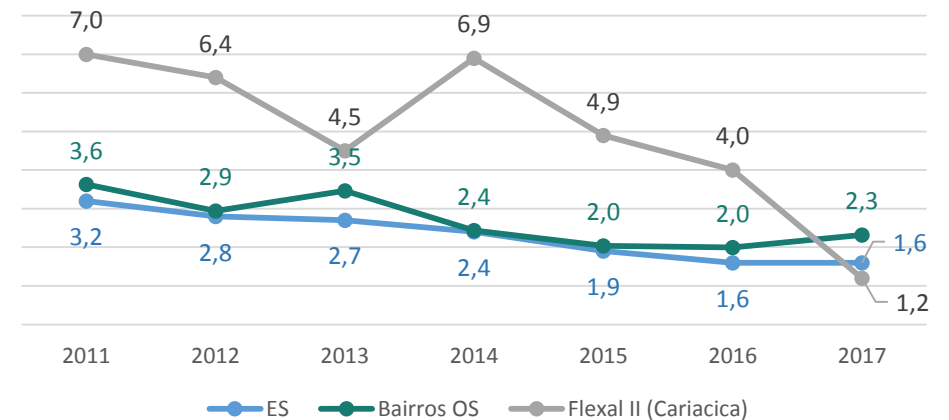
Taxa de Homicídios Dolosos - Jovens de 15 a 24 anos



6.3.4 Taxa de Abandono Escolar

A taxa de abandono nas séries finais do ensino fundamental do bairro Flexal II, entre 2011 e 2017, reduziu em **0,8%**. Em 2017, a taxa média de abandono nas séries finais do ensino fundamental foi de **1,2%**, ficando abaixo da taxa dos bairros do Ocupação Social e da taxa do estado no mesmo ano.

Taxa de abandono nas séries finais do Ensino Fundamental



A taxa média de abandono do ensino médio não foi calculada, pois o bairro não possui escola de ensino público estadual.

*Taxa de homicídios dolosos para jovens de 15 a 24 anos não engloba Região da Penha

6.3.5 Cartela de ações e Índice de Focalização

	2016	2017	2018
Ações Educativas e Oficinas	2 ações Sem informação	—	2 ações 92 beneficiários
Arte, Cultura e Música	—	2 ações 191 beneficiários	—
Educação Socioemocional	—	—	1 ações 3 beneficiários
Empreendedorismo	1 ação 39 beneficiários	3 ações 55 beneficiários	1 ação 18 beneficiários
Esporte	1 ação 46 beneficiários	1 ações 160 beneficiários	1 ações 200 beneficiários
Qualificação Profissional	3 ações 39 beneficiários	3 ações 33 beneficiários	2 ações 29 beneficiários
Outras Ações	—	1 ação 23 beneficiários	1 ação 64 beneficiários

Entre 2016 e 2018, 77% dos beneficiários que concluíram as ações em Flexal II eram jovens de 10 a 24 anos e **5,6%** dos beneficiários eram público-alvo do Programa: fora da escola ou com distorção idade-série e entre 10 e 24 anos

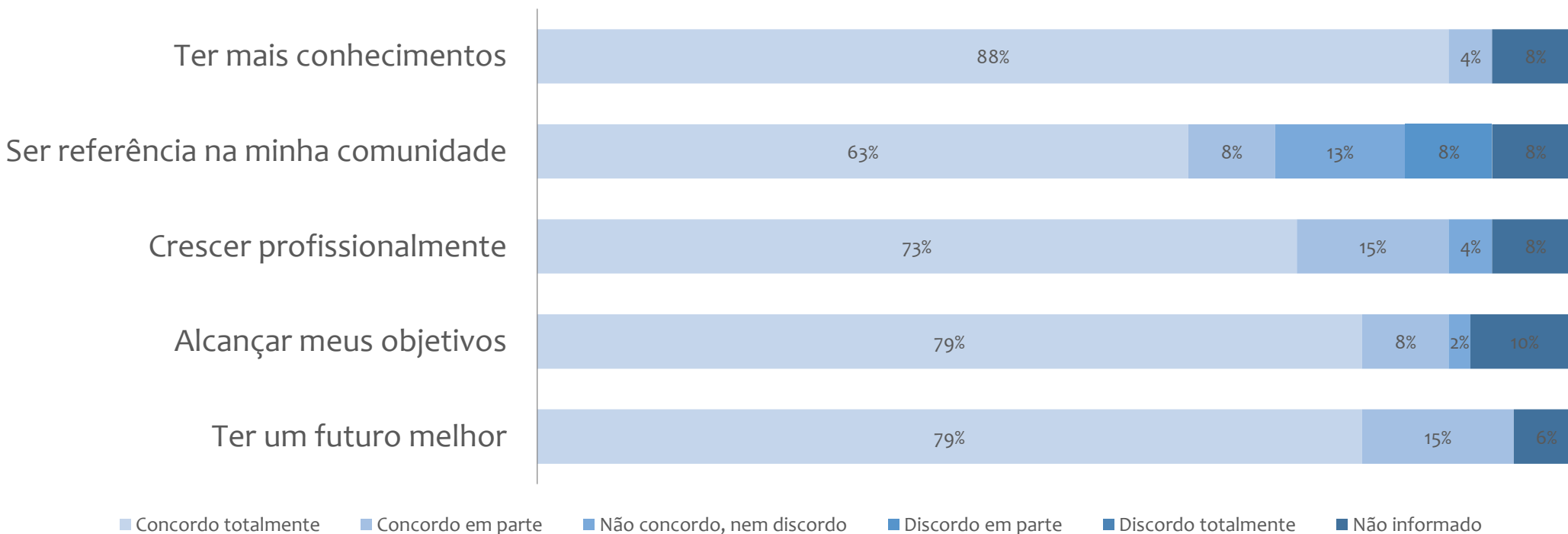
6.3.6 Perfil dos beneficiários

61,5% dos beneficiários eram mulheres, 75,8% eram negros e pardos e 37,3% completaram a educação básica.

6.3.7 Locais de circulação e atividades praticadas pelos jovens

Ruas, nas proximidades de escolas e do campo de futebol improvisado, onde praticam futebol e batem papo em rodas de conversa.

6.3.9 Contribuições do Programa



6.3.8 Infraestrutura do local das ações

As ações ocorreram na EEEFM Ana Lopes Balestrero (Flexal I) e no Coletivo Aprender Cultura e Arte, onde foram relatados problemas com o tamanho das salas e ausência de ar condicionado.

Em 100% dos casos a insuficiência de carteiras e a ausência ou má conservação dos quadros e pinceis interferiram na boa execução das atividades.

6.4 CARIACICA – NOVA ESPERANÇA

6.4.1 Características gerais do bairro

Área aproximada: **969.516m²**

População total: **3.484 habitantes**

Jovens com idade de 15 a 24 anos: **29,4%** do total

Equipamentos Públicos: Administração Municipal: EMEF Padre Anthonius Lutes (Ensino Fundamental).

Outros Equipamentos: Campo de futebol gramado de Nova Esperança, ONG Fundação Fé e Alegria Brasil, Igrejas cristãs de diversas denominações (Identificadas 7: 6 evangélicas e 1 católica).

6.4.2 Principais áreas do próprio negócio



• **38,9% Alimentos e Bebidas:** lanchonetes; casas de chá e de sucos; comércio de alimentos; fornecimento de alimentos preparados; bares; restaurantes; mercearias; comércio de bebidas; fabricação e revenda de produtos de padaria, confeitaria, salgados, biscoitos e bombons; distribuidora de bebidas; casa de doces.



• **11,1% Construção:** comércio de material de construção e hidráulico; instalação e manutenção elétrica; pequenas reformas; serralheria; vidraçaria; marmoraria.



• **8,3% Saúde, Beleza e Cuidados Pessoais:** barbearias; salões de beleza; manicures e pedicuras; esmaltarias; atividades de estética e beleza; design de sobrancelha; maquiador; comércio de cosméticos; Studios de tatuagem e piercing; academias; drogarias; consultórios médicos e odontológicos.



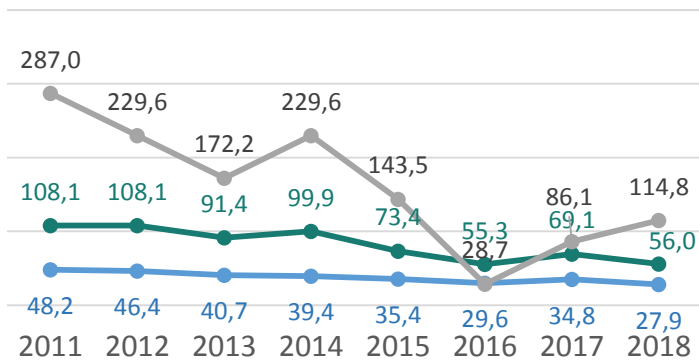
• **8,3% Calçados, Vestuário e Acessórios:** lojas de roupas e calçados; confecções; oficinas de roupas; conserto e reparo de roupas; sapatarias; brechós; vendas de bijuterias e joias; ótica; relojoaria.

36 estabelecimentos mapeados pela pesquisa.

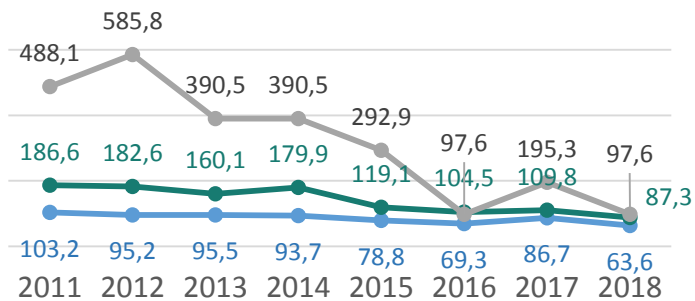
6.4.3 Taxa de Homicídios

A taxa de homicídios do bairro Nova Esperança, entre 2011 e 2018, reduziu em **172,2 ppcm** e a taxa de homicídios de jovens de 15 a 24 reduziu em **390,5 ppcm**. Em 2018, a taxa de homicídios do bairro Nova Esperança foi quatro vezes maior que a taxa do estado.

Taxa de Homicídios Dolosos - Total



Taxa de Homicídios Dolosos - Jovens de 15 a 24 anos

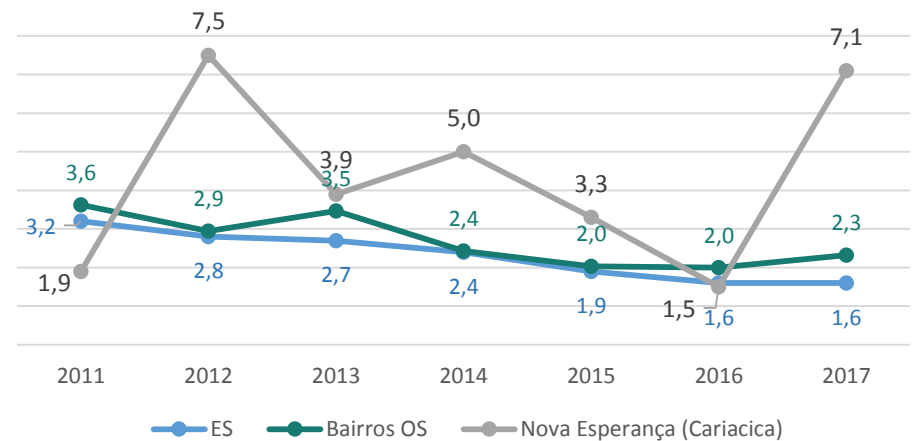


● ES ● Bairros OS* ● Nova Esperança (Cariacica)

6.4.4 Taxa de Abandono Escolar

A taxa de abandono nas séries finais do ensino fundamental do bairro Nova Esperança, entre 2011 e 2017, aumentou em **2,7%**. Em 2017, a taxa média de abandono nas séries finais do ensino fundamental foi de **7,1%**, ficando acima da taxa dos bairros do Ocupação Social e da taxa do estado no mesmo ano.

Taxa de abandono nas séries finais do Ensino Fundamental



A taxa média de abandono do ensino médio não foi calculada, pois o bairro não possui escola de ensino público estadual.

*Taxa de homicídios dolosos para jovens de 15 a 24 anos não engloba Região da Penha

6.4.5 Cartela de ações e Índice de Focalização

	2016	2017	2018
Ações Educativas e Oficinas	—	—	3 ações 138 beneficiários
Arte, Cultura e Música	—	1 ação 174 beneficiários	1 ação 70 beneficiários
Educação Socioemocional	—	—	1 ação 1 beneficiários
Empreendedorismo	1 ação 26 beneficiários	2 ações 50 beneficiários	—
Esporte	—	1 ação 160 beneficiários	1 ações 200 beneficiários
Qualificação Profissional	2 ações 27 beneficiários	18 ações 431 beneficiários	7 ações 80 beneficiários
Outras Ações	—	1 ação 26 beneficiários	—

Entre 2016 e 2018, 54,4% dos beneficiários que concluíram as ações em Nova Esperança eram jovens de 10 a 24 anos e **17,2%** dos beneficiários eram público-alvo do Programa: fora da escola ou com distorção idade-série e entre 10 e 24 anos

6.4.6 Perfil dos beneficiários

69% dos beneficiários eram mulheres, 87,7% eram negros e pardos e 36% completaram a educação básica.

6.4.7 Locais de circulação e atividades praticadas pelos jovens

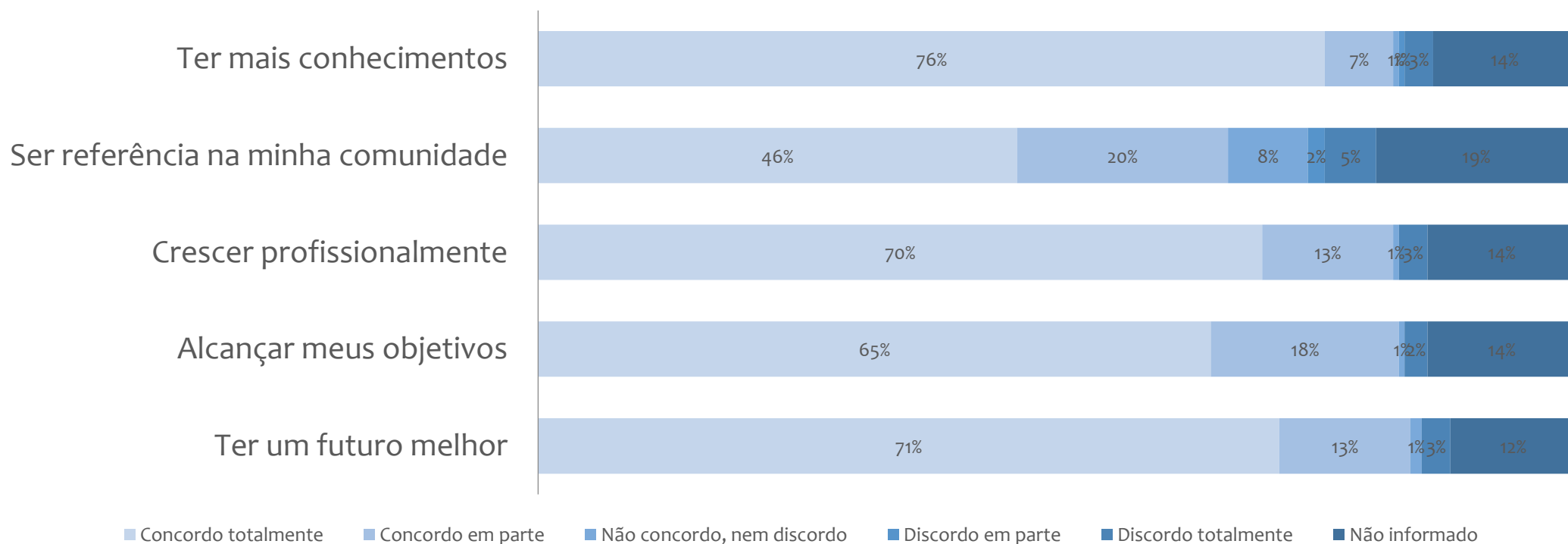
Nas proximidades da escola e na quadra esportiva da ONG Fundação Fé e Alegria do Brasil onde os jovens praticam futebol masculino e feminino.

6.4.8 Infraestrutura do local das ações

As ações ocorreram na EMEF Padre Anthonius Lute e na ONG Fundação Fé e Alegria do Brasil.

Foram relatados problemas com goteiras, tamanho e ventilação das salas, insuficiência na quantidade de material didático fornecido e ausência de equipamentos multimídia.

6.4.9 Contribuições do Programa



6.5 CARIACICA – NOVA ROSA DA PENHA

6.5.1 Características gerais do bairro

Área aproximada: **3.000.076m²**

População total: **15.397 habitantes**

Jovens com idade de 15 a 24 anos: **30,8%** do total

Equipamentos Públicos: Administração Municipal:

CMEI Dom João Batista da Motta e Albuquerque (Ensino Infantil), CMEI Maria Ribeiro Rezende (Ensino Infantil e Fundamental), Unidade de Saúde Nova Rosa da Penha II, Centro de Referência a Assistência Social (CRAS). **Administração Estadual:**

EEEFM Teotônio Brandão Vilela (Ensino Fundamental e Médio), EEEFM Zaira Manhães de Andrade (Ensino Fundamental e Médio), EEEFM Saturnino Rangel Mauro (Ensino Fundamental e Médio), EEEF Professora Mariuza Sechin (Ensino Fundamental), Pronto Atendimento Nova Rosa da Penha I, 4ª Companhia da Polícia Militar - 7º BPM, Destacamento da Polícia Militar - 7º BPM Nova Rosa da Penha II. **Administração Federal:** ECT - Empresa Brasileira de Correios e Telégrafos .

Outros Equipamentos: Associação de moradores de Nova Rosa da Penha, Projetos Sociais (Capoeira Família Raiz da Arte, Lutando uns pelos outros, Campeões do Futuro), Mini Estádio de Futebol Geovane Silva, Igrejas cristãs de diversas denominações (Identificadas 19: 16 evangélicas e 3 católicas), Associação das Micro e Pequenas Empresas de Nova Rosa da Penha (AMPE).

6.5.2 Principais áreas do próprio negócio



• **40,6% Alimentos e Bebidas:** lanchonetes; casas de chá e de sucos; comércio de alimentos; fornecimento de alimentos preparados; bares; restaurantes; mercearias; comércio de bebidas; fabricação e revenda de produtos de padaria, confeitaria, salgados, biscoitos e bombons; distribuidora de bebidas; casa de doces.



• **15,5% Saúde, Beleza e Cuidados Pessoais:** barbearias; salões de beleza; manicures e pedicuras; esmaltarias; atividades de estética e beleza; design de sobrancelha; maquiador; comércio de cosméticos; Studios de tatuagem e piercing; academias; drogarias; consultórios médicos e odontológicos.



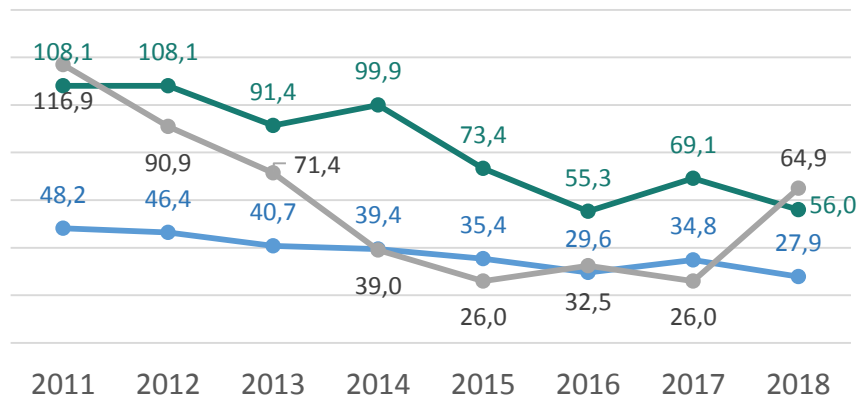
• **14,8% Calçados, Vestuário e Acessórios:** lojas de roupas e calçados; confecções; oficinas de roupas; conserto e reparo de roupas; sapatarias; brechós; vendas de bijuterias e joias; ótica; relojoaria.

155 estabelecimentos mapeados pela pesquisa.

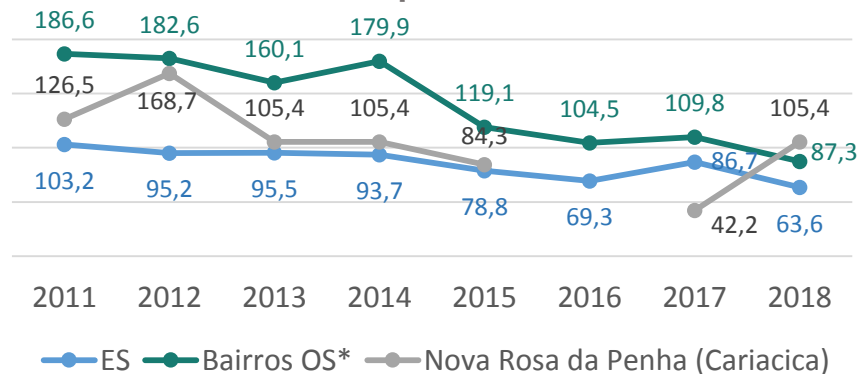
6.5.3 Taxa de Homicídios

A taxa de homicídios do bairro Nova Rosa da Penha, entre 2011 e 2018, reduziu em **52,0 ppcm**, enquanto que a taxa de homicídios de jovens de 15 a 24 reduziu em **21,1 ppcm**. Em 2018, a taxa de homicídio do bairro Nova Rosa da Penha foi maior que a taxa do estado.

Taxa de Homicídios Dolosos - Total



Taxa de Homicídios Dolosos - Jovens de 15 a 24 anos

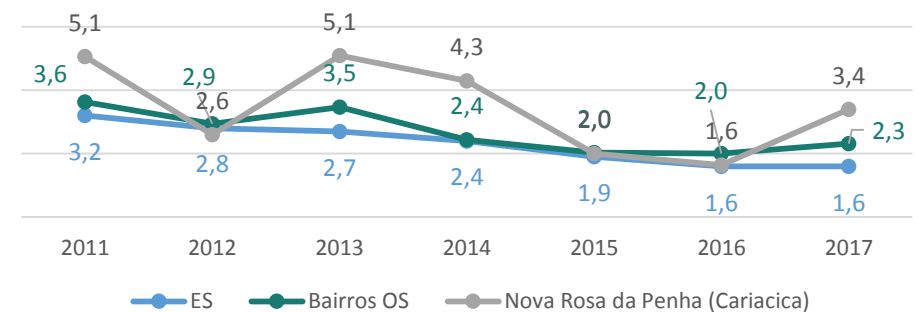


*Taxa de homicídios dolosos para jovens de 15 a 24 anos não engloba Região da Penha

6.5.4 Taxa de Abandono Escolar

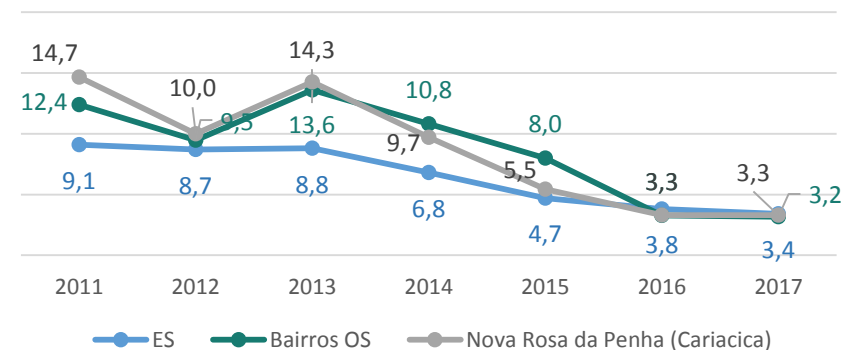
A taxa de abandono nas séries finais do ensino fundamental do bairro Nova Rosa da Penha, entre 2011 e 2017, reduziu em **0,3%**. Em 2017, a taxa média de abandono nas séries finais do ensino fundamental foi de **3,0%**, ficando acima da taxa dos bairros do Ocupação Social e da taxa do estado no mesmo ano.

Taxa de abandono nas séries finais do Ensino Fundamental



A taxa média de abandono do ensino médio foi de **3,3%** em 2017, tendo uma redução de **0,8%**.

Taxa de abandono do Ensino Médio



6.5.5 Cartela de ações e Índice de Focalização

	2016	2017	2018
Ações Educativas e Oficinas	3 ações Sem informação	—	6 ações 255 beneficiários
Arte, Cultura e Música	—	2 ações 91 beneficiários	—
Educação Socioemocional	2 ações Sem informações	1 ação 9 beneficiários	1 ação 1 beneficiário
Empreendedorismo	6 ações 404 beneficiários	3 ações 58 beneficiários	—
Esporte	2 ações* 194 beneficiários	1 ação 160 beneficiários	1 ações 200 beneficiários
Qualificação Profissional	7 ações 92 beneficiários	12 ações 298 beneficiários	2 ações 37 beneficiários
Outras Ações	—	2 ações 829 beneficiários	1 ação 278 beneficiários

Entre 2016 e 2018, 62,3% dos beneficiários que concluíram as ações em Nova Rosa da Penha eram jovens de 10 a 24 anos e **11,9%** dos beneficiários eram público-alvo do Programa: fora da escola ou com distorção idade-série e entre 10 e 24 anos.

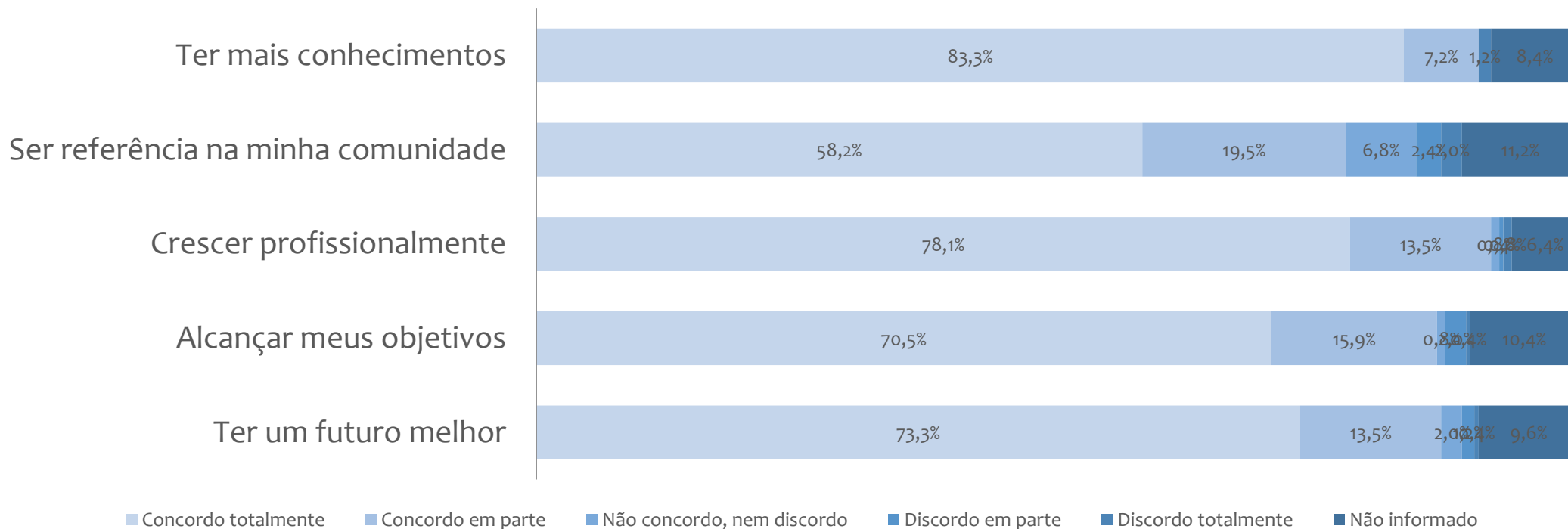
6.5.6 Perfil dos beneficiários

60,2% dos beneficiários eram mulheres, 78,4% eram negros e pardos e 52,2% completaram a educação básica.

6.5.7 Locais de circulação e atividades praticadas pelos jovens

Praça e quadra poliesportiva (localizada em Nova Rosa da Penha II), nas ruas próximas a escolas, Unidade de Saúde e lan houses.

6.5.9 Contribuições do Programa



A principal atividade é o futebol e rodas de conversa para bate papo

6.5.8 Infraestrutura do local das ações

As ações ocorreram na EEEFM Teotônio Brandão Vilela e não foram relatados problemas de infraestrutura e de execução das atividades.

6.6 COLATINA – AYRTON SENNA

6.6.1 Características gerais do bairro

Área aproximada: **1.343.082m²**

População total: **4.061 habitantes**

Jovens com idade de 15 a 24 anos: **30,4%** do total

Equipamentos Públicos: Administração Municipal:

CEIM Tereza Maria da Silva Gomes (Ensino Infantil), EMEF João Manoel Meneghelli (Ensino Fundamental), EMEF Benildo Bragatto (Ensino Infantil e Fundamental), Centro de Referência a Assistência Social (CRAS), Unidade de Saúde da Família Reinaldo Guerra. **Administração Estadual:** Destacamento da Polícia Militar - 1ª Cia da Polícia Militar - 8º BPM - Ayrton Senna.

Outros Equipamentos: Projeto Território da Paz, campo de terra batida, Igrejas cristãs (Identificadas 3: todas evangélicas), INECOL - Incubadoras de Empresas de Base Mista.

6.6.2 Principais áreas do próprio negócio



● **48% Alimentos e Bebidas:** lanchonetes; casas de chá e de sucos; comércio de alimentos; fornecimento de alimentos preparados; bares; restaurantes; mercearias; comércio de bebidas; fabricação e revenda de produtos de padaria, confeitaria, salgados, biscoitos e bombons; distribuidora de bebidas; casa de doces.



● **14% Saúde, Beleza e Cuidados Pessoais:** barbearias; salões de beleza; manicures e pedicuras; esmaltarias; atividades de estética e beleza; design de sobrancelha; maquiador; comércio de cosméticos; Studios de tatuagem e piercing; academias; drogarias; consultórios médicos e odontológicos.



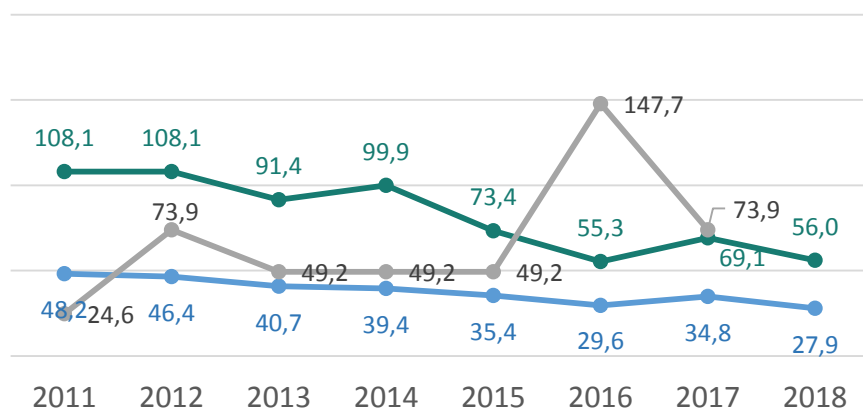
● **11% Calçados, Vestuário e Acessórios:** lojas de roupas e calçados; confecções; oficinas de roupas; conserto e reparo de roupas; sapatarias; brechós; vendas de bijuterias e joias; ótica; relojoaria.

100 estabelecimentos mapeados pela pesquisa.

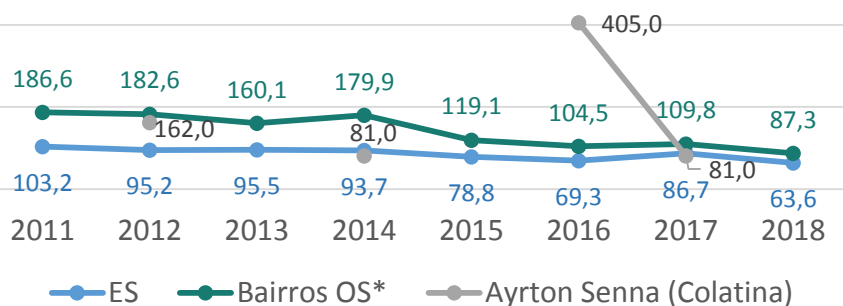
6.6.3 Taxa de Homicídios

Não houve registro de homicídios em 2018 para o bairro Ayrton Senna. A taxa de homicídios, entre 2011 e 2017, aumentou em **49,2 ppcm**. A taxa de homicídios de jovens de 15 a 24 em 2017 foi de **81 ppcm**, reduzindo em **81 ppcm** em relação a 2012. Em 2017, a taxa de homicídio do bairro Ayrton Senna ficou acima da taxa do estado.

Taxa de Homicídios Dolosos - Total



Taxa de Homicídios Dolosos - Jovens de 15 a 24 anos

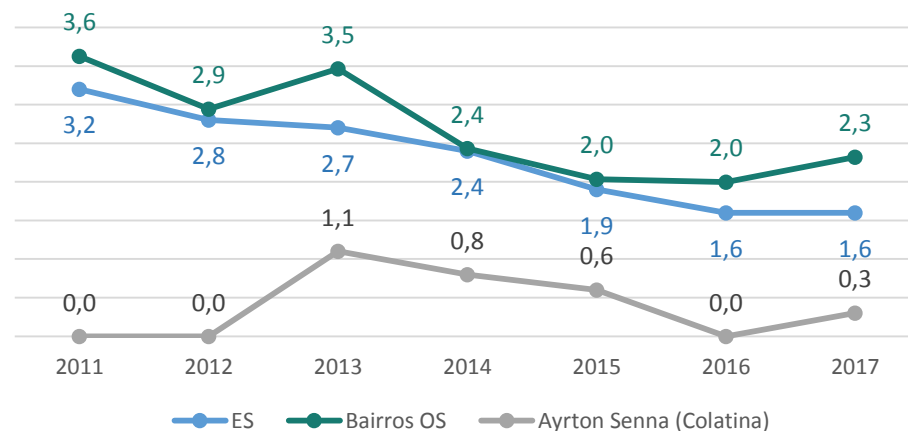


*Taxa de homicídios dolosos para jovens de 15 a 24 anos não engloba Região da Penha

6.6.4 Taxa de Abandono Escolar

Em 2017, a taxa média de abandono nas séries finais do ensino fundamental foi de **0,3%**, ficando abaixo da taxa dos bairros do Ocupação Social e da taxa do estado no mesmo ano.

Taxa de abandono nas séries finais do Ensino Fundamental



A taxa média de abandono do ensino médio não foi calculada, pois o bairro não possui escola de ensino público estadual.

6.6.5 Cartela de ações e Índice de Focalização

	2016	2017	2018
Ações Educativas e Oficinas	—	—	—
Arte, Cultura e Música	—	2 ações 79 beneficiários	—
Educação Socioemocional	—	—	—
Empreendedorismo	1 ação 45 beneficiários	1 ação 45 beneficiários	—
Esporte	—	3 ações 160 beneficiários	1 ação 200 beneficiários
Qualificação Profissional	2 ações 28 beneficiários	3 ações 41 beneficiários	1 ação 2 beneficiários
Outras Ações	—	—	1 ação 38 beneficiários

Entre 2016 e 2018, 68,8% dos beneficiários que concluíram as ações em Ayrton Senna eram jovens de 10 a 24 anos e **16,9%** dos beneficiários eram público-alvo do Programa: fora da escola ou com distorção idade-série e entre 10 e 24 anos.

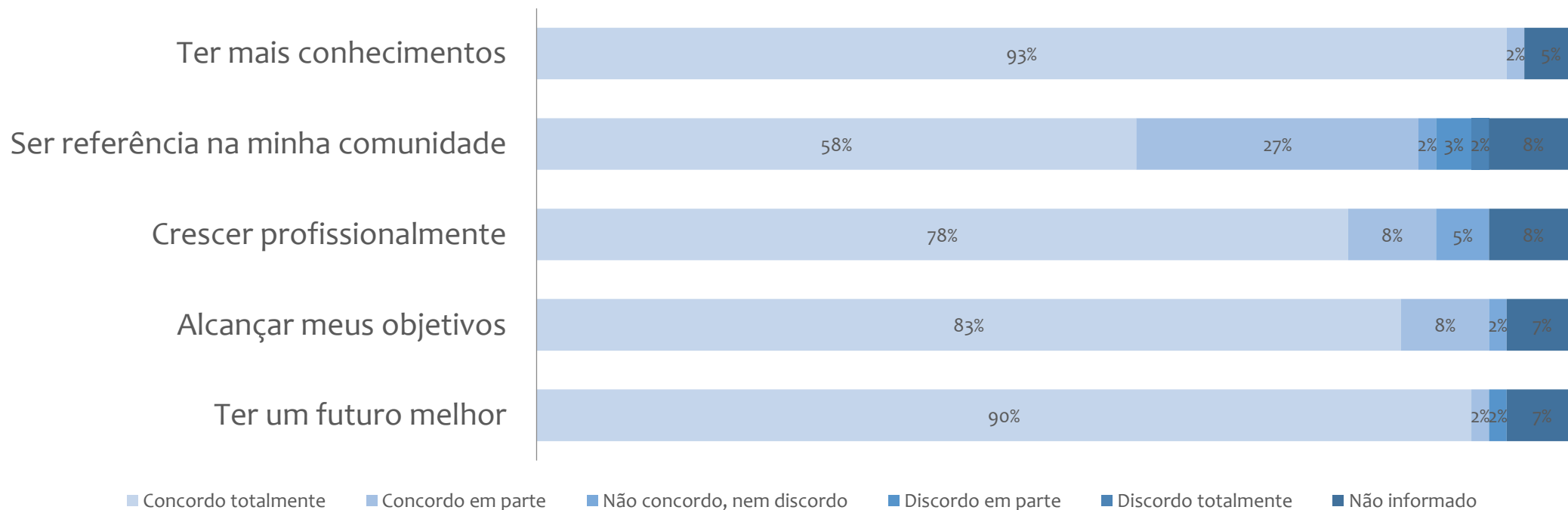
6.6.6 Perfil dos beneficiários

70,1% dos beneficiários eram mulheres, 81,8% eram negros e pardos e 31,2% completaram a educação básica.

6.6.7 Locais de circulação e atividades praticadas pelos jovens

Principalmente na rua no entorno do CMEI, nas lan houses e no campo de terra batida. Nesses locais os jovens batem papo, jogam baralho e futebol de “travinha”.

6.6.9 Contribuições do Programa



6.6.8 Infraestrutura do local das ações

As ações ocorreram na EMEF João Manoel Meneghelli e na Empresa INECOL (Incubadoras de Empresas de Base Mista).

Foram relatados problemas com o tamanho, a luminosidade, a ventilação e má higiene das salas. A falta de energia elétrica, goteiras, vazamentos, bem como o mau estado das lousas e quadros branco também foram citados.

6.7 COLATINA – BELA VISTA

6.7.1 Características gerais do bairro

Área aproximada: **237.405m²**

População total: **3.809 habitantes**

Jovens com idade de 15 a 24 anos: **28,8%** do total

Equipamentos Públicos: Administração Municipal:

CEIM Anjo da Guarda (Ensino Infantil), EMEF Luiz Dalla Bernardina (Ensino Infantil e Fundamental), EMEF Belmiro Teixeira Pimenta (Ensino Fundamental), Unidade de Saúde da Família Bela Vista, Ponto turístico - Cristo Redentor de Colatina, Praça Babilônia (entre as ruas Enzo Benete, Isidoro Linhares e Paulo Resende), Praça Cristo (entre as ruas Humberto Gobbi, Filadélfia e Betânia).

Outros Equipamentos: Coletivo Cultural Bela Vista, 100% notícia – Atividades musicais, danças, esporte e informações, Campo de futebol comunitário, Escola de Samba Bela Vista, Igrejas cristãs de variadas denominações (Identificadas 10: 9 evangélicas e 1 católica).

6.7.2 Principais áreas do próprio negócio



• **54,6% Alimentos e Bebidas:** lanchonetes; casas de chá e de sucos; comércio de alimentos; fornecimento de alimentos preparados; bares; restaurantes; mercearias; comércio de bebidas; fabricação e revenda de produtos de padaria, confeitaria, salgados, biscoitos e bombons; distribuidora de bebidas; casa de doces.



• **16,7% Saúde, Beleza e Cuidados Pessoais:** barbearias; salões de beleza; manicures e pedicuras; esmaltarias; atividades de estética e beleza; design de sobrancelha; maquiador; comércio de cosméticos; Studios de tatuagem e piercing; academias; drogarias; consultórios médicos e odontológicos.



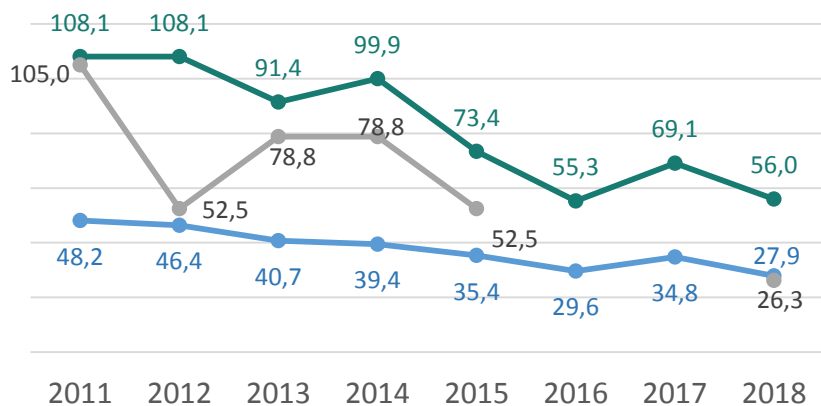
• **7,4% Calçados, Vestuário e Acessórios:** lojas de roupas e calçados; confecções; oficinas de roupas; conserto e reparo de roupas; sapatarias; brechós; vendas de bijuterias e joias; ótica; relojoaria.

108 estabelecimentos mapeados pela pesquisa.

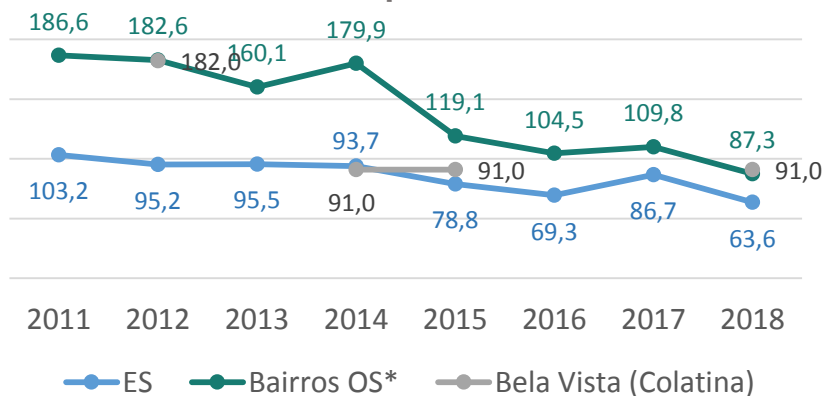
6.7.3 Taxa de Homicídios

A taxa de homicídios do bairro Bela Vista, entre 2011 e 2018, reduziu em **78,8 ppcm**, enquanto que a taxa de homicídios de jovens de 15 a 24 de 2018 reduziu em **91,0 ppcm** em relação a 2012. Em 2018, a taxa de homicídio do bairro Bela Vista ficou acima da taxa do estado.

Taxa de Homicídios Dolosos - Total



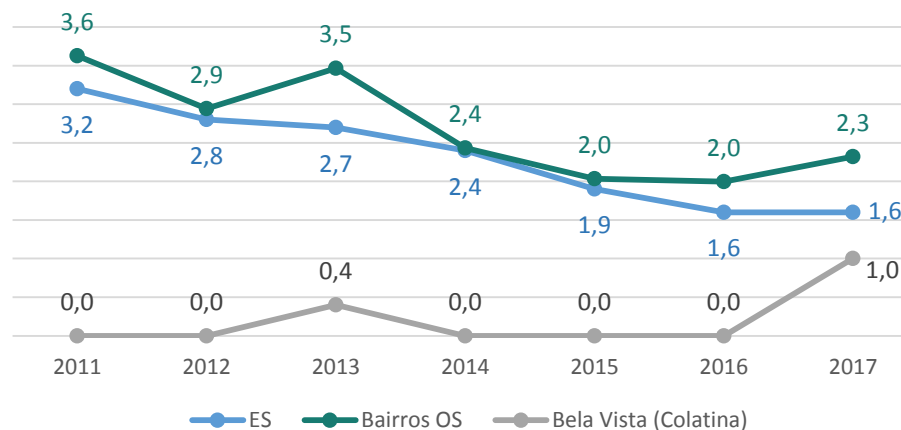
Taxa de Homicídios Dolosos - Jovens de 15 a 24 anos



6.7.4 Taxa de Abandono Escolar

Em 2017, a taxa média de abandono nas séries finais do ensino fundamental foi de **1,0%**, ficando abaixo da taxa dos bairros do Ocupação Social e da taxa do estado no mesmo ano.

Taxa de abandono nas séries finais do Ensino Fundamental



A taxa média de abandono do ensino médio não foi calculada, pois o bairro não possui escola de ensino público estadual.

*Taxa de homicídios dolosos para jovens de 15 a 24 anos não engloba Região da Penha

6.7.5 Cartela de ações e Índice de Focalização

	2016	2017	2018
Ações Educativas e Oficinas	—	—	1 ação 14 beneficiários
Arte, Cultura e Música	—	1 ação 72 beneficiários	—
Educação Socioemocional	—	—	—
Empreendedorismo	1 ação 37 beneficiários	1 ação 82 beneficiários	—
Esporte	—	1 ação 160 beneficiários	1 ação 200 beneficiários
Qualificação Profissional	3 ações 38 beneficiários	3 ações 32 beneficiários	—
Outras Ações	—	—	1 ação 64 beneficiários

Entre 2016 e 2018, 76,5% dos beneficiários que concluíram as ações em Bela Vista eram jovens de 10 a 24 anos e **26,5%** dos beneficiários eram público-alvo do Programa: fora da escola ou com distorção idade-série e entre 10 e 24 anos.

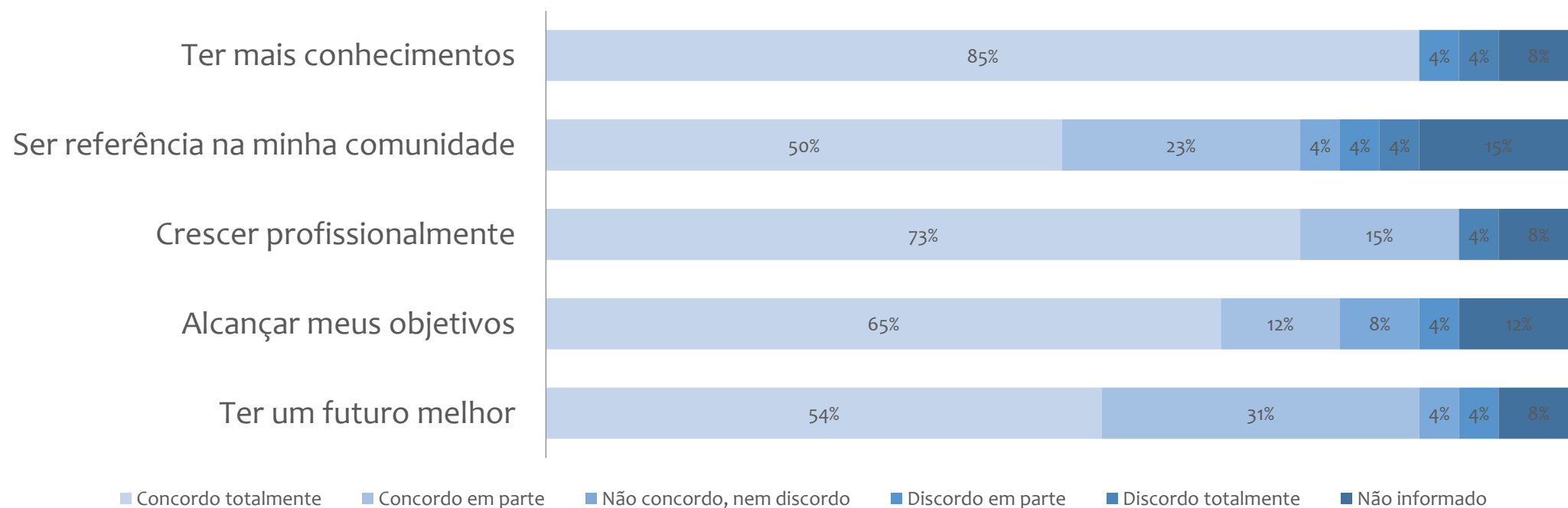
6.7.6 Perfil dos beneficiários

44,1% dos beneficiários eram mulheres, 73,5% eram negros e pardos e 47,1% completaram a educação básica.

6.7.7 Locais de circulação e atividades praticadas pelos jovens

Os jovens se reúnem nas duas praças do bairro onde batem papo em rodas de conversa, empinam pipas e jogam futebol. Os jovens também se engajam em atividades de dança e música em ONG local.

6.7.9 Contribuições do Programa



6.7.8 Infraestrutura do local das ações

As ações ocorreram na EMEF Belmiro Teixeira Pimenta e no Campo Futebol Comunitário e foram relatados problemas de má higiene e luminosidade das salas, além da insuficiência, da baixa qualidade e dos atrasos na entrega do material didático.

6.8 LINHARES - AVISO

6.8.1 Características gerais do bairro

Área aproximada: **1.478.684m²**

População total: **11.240 habitantes**

Jovens com idade de 15 a 24 anos: **29,9%** do total

Equipamentos Públicos: Administração Municipal:

CEIM Antônio Aprígio (Ensino Infantil), CEIM Aristides Pinto Caldeira (Ensino Infantil), EMEF Prefeito Roberto Calmon (Ensino Fundamental), Centro de Referência a Assistência Social (CRAS), Praça Rio Grande do Sul, Praça 22 de agosto.

Administração Estadual: EEEF Princesa Isabel (Ensino Fundamental), EEEFM Nossa Senhora da Conceição (Ensino Fundamental e Médio).

Administração Federal: IFES - Instituto Federal do Espírito Santo - Campus Linhares (Ensino Médio e Profissionalizante).

Outros Equipamentos: Serviço Social da Indústria (SESI) e Serviço Nacional de Aprendizagem Industrial (SENAI), Igrejas cristãs de variadas denominações (Identificadas 9: 8 evangélicas e 1 católica).

6.8.2 Principais áreas do próprio negócio



● **46% Alimentos e Bebidas:** lanchonetes; casas de chá e de sucos; comércio de alimentos; fornecimento de alimentos preparados; bares; restaurantes; mercearias; comércio de bebidas; fabricação e revenda de produtos de padaria, confeitaria, salgados, biscoitos e bombons; distribuidora de bebidas; casa de doces.

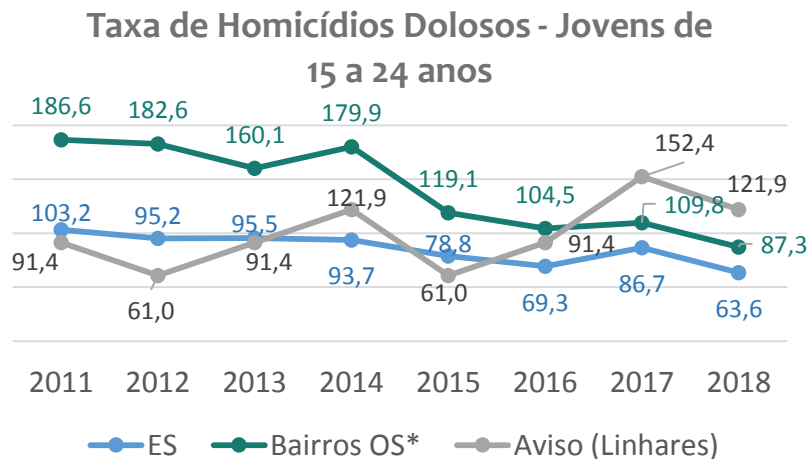
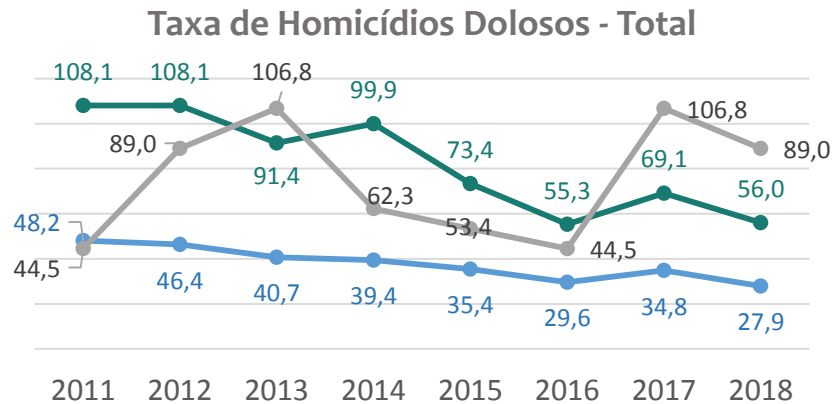
● **12% Calçados, Vestuário e Acessórios:** lojas de roupas e calçados; confecções; oficinas de roupas; conserto e reparo de roupas; sapatarias; brechós; vendas de bijuterias e joias; ótica; relojoaria.

● **11% Veículos:** oficinas e mecânicas automotivas; lavagem, lubrificação e polimento de veículos; lanternagem e pintura de veículos; lava jatos; venda e conserto de bicicletas.

100 estabelecimentos mapeados pela pesquisa.

6.8.3 Taxa de Homicídios

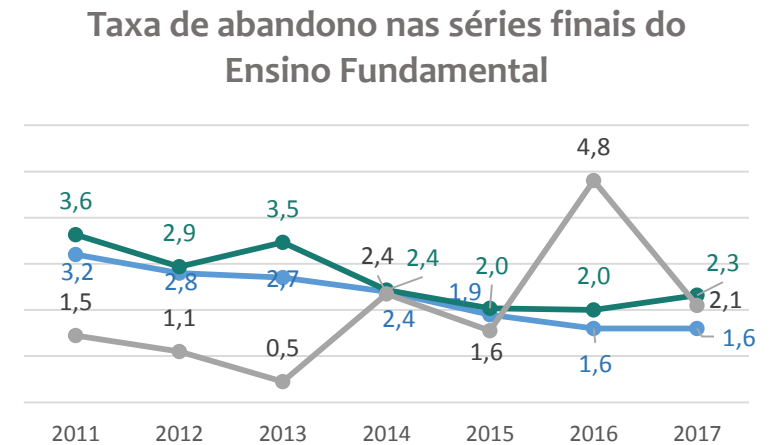
A taxa de homicídios do bairro Aviso, entre 2011 e 2018, aumentou em **44,5 ppcm** e a taxa homicídio de jovens, no mesmo período, aumentou em **30,5 ppcm**. Em 2018, a taxa de homicídios do bairro Aviso foi três vezes maior que a taxa do estado.



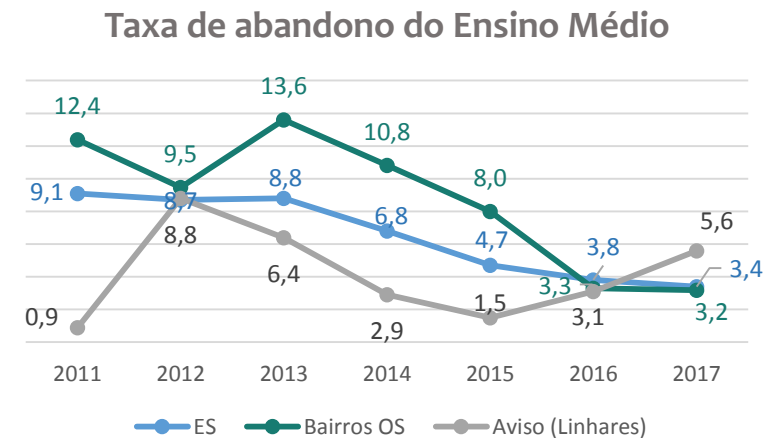
*Taxa de homicídios dolosos para jovens de 15 a 24 anos não engloba Região da Penha

6.8.4 Taxa de Abandono Escolar

A taxa de abandono nas séries finais do ensino fundamental do bairro Aviso, entre 2011 e 2017, aumentou em **0,4%**. Em 2017, a taxa média de abandono nas séries finais do ensino fundamental foi de **2,1%**, ficando acima da taxa do estado no mesmo ano.



A taxa média de abandono do ensino médio foi de **5,6%** em 2017, tendo um aumento de **5,2%**.



6.8.5 Cartela de ações e Índice de Focalização

	2016	2017	2018
Ações Educativas e Oficinas	2 ações Sem informação	1 ação 46 beneficiários	2 ações 117 beneficiários
Arte, Cultura e Música	—	—	—
Educação Socioemocional	—	—	1 ação 1 beneficiários
Empreendedorismo	1 ação 89 beneficiários	2 ações 94 beneficiários	1 ação 7 beneficiários
Esporte	—	1 ação 160 beneficiários	1 ação 200 beneficiários
Qualificação Profissional	6 ações 121 beneficiários	3 ações 37 beneficiários	1 ação 5 beneficiários
Outras Ações	—	—	1 ação 70 beneficiários

Entre 2016 e 2018, 80,6% dos beneficiários que concluíram as ações em Aviso eram jovens de 10 a 24 anos e **11,9%** dos beneficiários eram público-alvo do Programa: fora da escola ou com distorção idade-série e entre 10 e 24 anos.

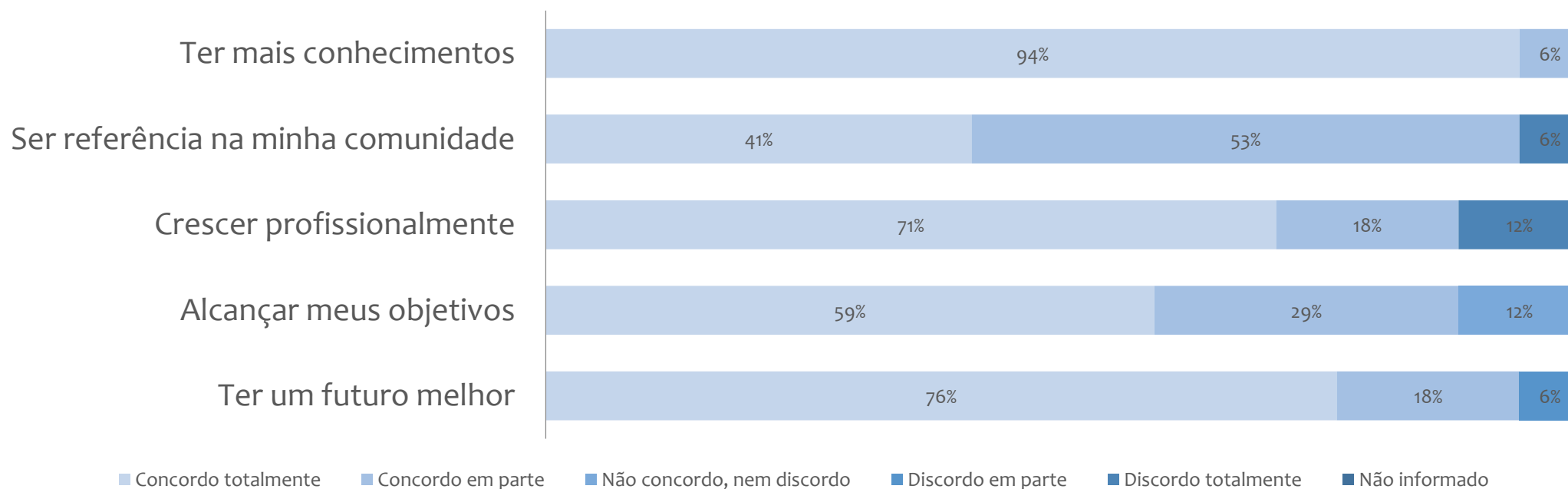
6.8.6 Perfil dos beneficiários

53,7% dos beneficiários eram mulheres, 89,6% eram negros e pardos e 43,3% completaram a educação básica.

6.8.7 Locais de circulação e atividades praticadas pelos jovens

A rua é o principal local de concentração dos jovens, em especial próximo a bares (em um local chamado Jaqueira) e entorno das escolas. Nesses locais os jovens batem papo, praticam futebol e andam de bicicleta.

6.8.9 Contribuições do Programa



6.8.8 Infraestrutura do local das ações

As ações ocorreram no SESI de Linhares, não havendo registros de problemas com a infraestrutura do local.

Foi observado apenas que o material didático oferecido pelo parceiro foi insuficiente e de baixa qualidade e que a ausência ou mau estado dos equipamentos de multimídia afetaram a execução da atividade.

6.9 LINHARES - INTERLAGOS

6.9.1 Características gerais do bairro

Área aproximada: **3.290.415m²**

População total: **26.557 habitantes**

Jovens com idade de 15 a 24 anos: **28,1%** do total

Equipamentos Públicos: Administração Municipal: CEIM Rotary Clube (Ens. Inf.), CEIM Crescer (Ens. Inf.), CEIM Chapeuzinho Vermelho (Ens. Inf.), CEIM Ilida Rosa de Almeida dos Santos (Ens. Inf.), CEIM Adagmar Pinto Santos (Ens. Fund.), EMEF Samuel Batista Cruz (Ens. Fund.), EMEF Professora Maria Aparecida Lavagnoli (Ens. Fund.), EMEF Professora Maria da Penha Pazito Ventura Cruz (Ens. Fund.), EMEF Antônio Fernandes de Almeida (Ens. Fund.), EMEFM Marília de Rezende Scarton Coutinho (Ens. Fund.), Centro de Referência a Assistência Social (CRAS) - Interlagos Unidade I, Unidade de Saúde Interlagos I, Unidade de Saúde da Família Dr. Joel Ferreira Coelho, Cemitério São José, Asilos dos Velhos e Casa dos Cegos de Linhares, Praça de Interlagos e Praça de Interlagos II e Ginásio Poliesportivo Leandro da Silva Reis. **Administração Estadual:** EEEFM Professora Antonieta Banhos Fernandes (Ens. Fundamental, Médio e Profissional), Centro de Referência Especializado e Assistência Social (CREAS), Centro de Atenção Psicossocial de Linhares, Destacamento da Polícia Militar - 2ª Cia da Polícia Militar - 12º BPM - Interlagos I.

Outros Equipamentos: Associação dos Deficientes de Linhares, Associação dos Moradores do bairro Interlagos (AMI), Coletivo Movimento Hip-Hop de Linhares, Campo de futebol gramado do Vasquinho, Projeto Arte para a Vida - reescrevendo o futuro, Campo de futebol gramado São Paulo Apóstolo, Igrejas cristãs de diversas denominações (Identificadas 17: 14 evangélicas e 3 católica).

6.9.2 Principais áreas do próprio negócio



• **30,1% Alimentos e Bebidas:** lanchonetes; casas de chá e de sucos; comércio de alimentos; fornecimento de alimentos preparados; bares; restaurantes; mercearias; comércio de bebidas; fabricação e revenda de produtos de padaria, confeitaria, salgados, biscoitos e bombons; distribuidora de bebidas; casa de doces.



• **15,6% Veículos:** oficinas e mecânicas automotivas; lavagem, lubrificação e polimento de veículos; lanternagem e pintura de veículos; lava jatos; venda e conserto de bicicletas.



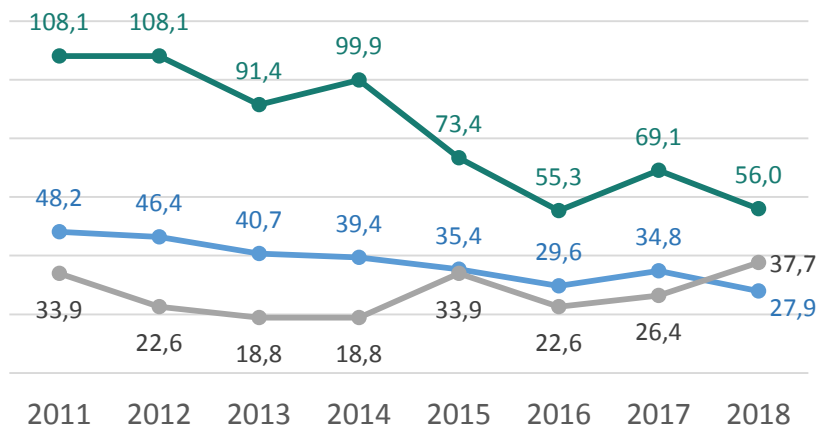
• **10,4% Calçados, Vestuário e Acessórios:** lojas de roupas e calçados; confecções; oficinas de roupas; conserto e reparo de roupas; sapatarias; brechós; vendas de bijuterias e joias; ótica; relojoaria.

289 estabelecimentos mapeados pela pesquisa.

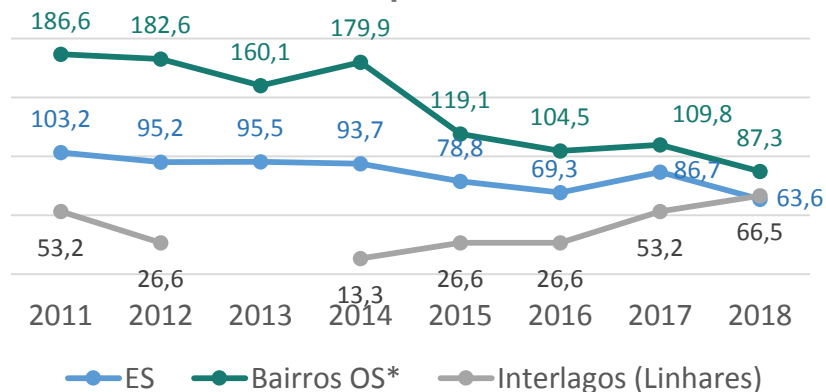
6.9.3 Taxa de Homicídios

A taxa de homicídios do bairro Interlagos, entre 2011 e 2018, aumentou em **3,8 ppcm** e a taxa homicídio de jovens, no mesmo período, aumentou em **13,3 ppcm**. Em 2018, a taxa de homicídios do bairro Interlagos foi maior que a taxa do estado.

Taxa de Homicídios Dolosos - Total



Taxa de Homicídios Dolosos - Jovens de 15 a 24 anos

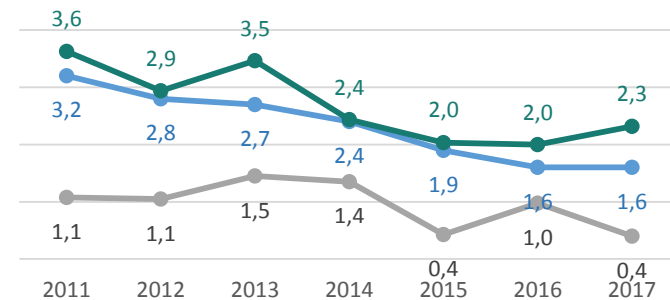


*Taxa de homicídios dolosos para jovens de 15 a 24 anos não engloba Região da Penha

6.9.4 Taxa de Abandono Escolar

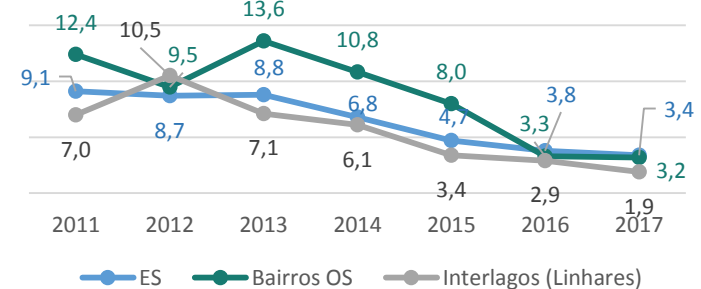
A taxa de abandono nas séries finais do ensino fundamental, do bairro Interlagos, entre 2011 e 2017, reduziu em **0,6%**. Em 2017, a taxa média de abandono nas séries finais do ensino fundamental foi de **0,4%**, ficando abaixo da taxa dos bairros do Ocupação Social e da taxa do estado no mesmo ano.

Taxa de abandono nas séries finais do Ensino Fundamental



A taxa média de abandono do ensino médio foi de **1,9%** em 2017, tendo uma redução de **0,7%**.

Taxa de abandono do Ensino Médio



6.9.5 Cartela de ações e Índice de Focalização

	2016	2017	2018
Ações Educativas e Oficinas	—	1 ação 44 beneficiários	2 ações 115 beneficiários
Arte, Cultura e Música	—	3 ações 364 beneficiários	—
Educação Socioemocional	—	—	1 ação 5 beneficiários
Empreendedorismo	4 ações 220 beneficiários	1 ação 240 beneficiários	—
Esporte	—	1 ação 160 beneficiários	1 ação 200 beneficiários
Qualificação Profissional	1 ação 11 beneficiários	3 ações 43 beneficiários	1 ação 9 beneficiários
Outras Ações	—	—	1 ação 107 beneficiários

Entre 2016 e 2018, 85,7% dos beneficiários que concluíram as ações em Interlagos eram jovens de 10 a 24 anos e **14,3%** dos beneficiários eram público-alvo do Programa: fora da escola ou com distorção idade-série e entre 10 e 24 anos.

6.9.6 Perfil dos beneficiários

57,1% dos beneficiários eram mulheres, 72,2% eram negros e pardos e 32,3% completaram a educação básica.

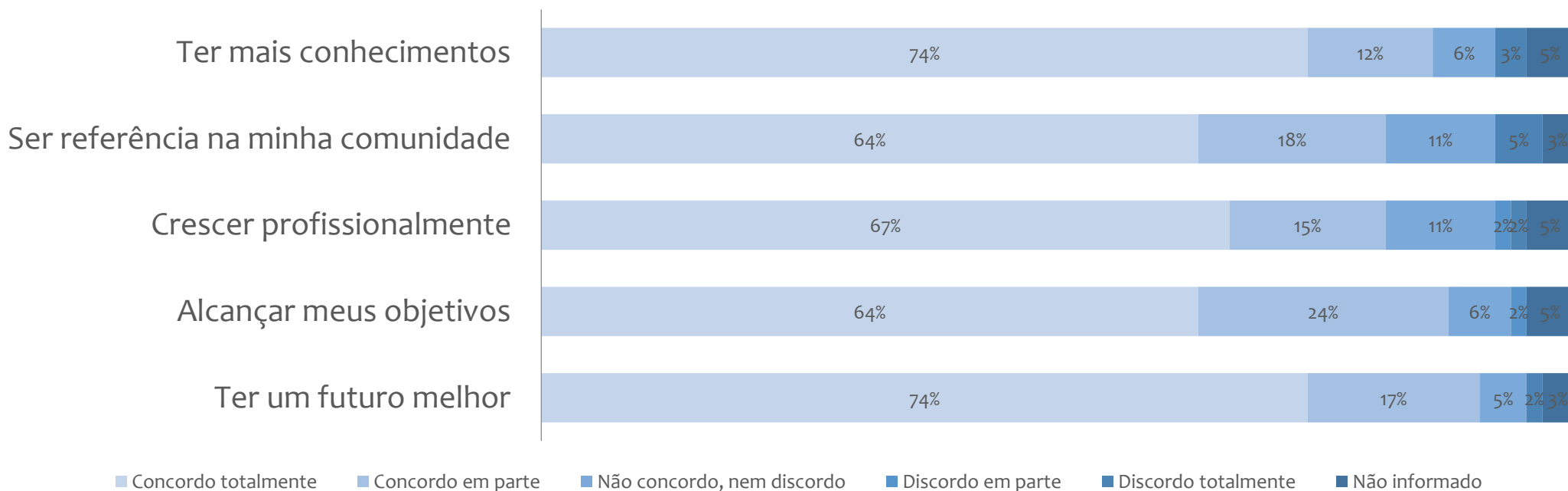
6.9.7 Locais de circulação e atividades praticadas pelos jovens

Campo do futebol e praça do bairro onde praticam futebol, vôlei de areia e batem papo.

6.9.8 Infraestrutura do local das ações

As ações ocorreram no CRAS, na associação de moradores, na Praça 22 de agosto (em Aviso) e no SESI de Linhares (em Aviso). Foram relatados apenas ausência ou má conservação dos quadros branco e dos pinceis.

4.9.9 Contribuições do Programa



6.10 PINHEIROS – ÁREA URBANA

6.10.1 Características gerais do bairro

Área aproximada*: **2.552.723m²**

População total: **9.588 habitantes**

Jovens com idade de 15 a 24 anos: **19,6%** do total

Bairros que compõem a Área Urbana de Pinheiros:

Colina, Domiciano, Galiléia, Residencial Pinheiros, Vila Verde, Santo Antônio.

Equipamentos Públicos: Administração Municipal:

CMEI Alcyone Fonseca Brasil de Oliveira (Ens. Inf.), CMEI Casinha Feliz (Ens. Inf.), CMEI Antônio Akisaski (Ens. Inf.), CMEI Jackeline Pinheiro Jantorno (Ens. Inf.), EMEIEF Padre José de Anchieta Jantorno (Ens. Inf. e Fund.), EMEF Juracy Cardoso Viana (Ens. Fund.), EMEF José Pinheiro (Ens. Fund.), EMPEF Governador Carlos Lindemberg (Ens. Fund.), Centro de Referência a Assistência Social (CRAS), Unidade de Saúde da Família Jardim Planalto, Unidade Sanitária PSF Bairro Domiciano, Instituição de Longa Permanência para Idosos - Casa Vovó Sinhá, Estádio Municipal de Futebol, Praça Jaques Mendonça, Ginásio Esportivo Municipal Ivanildo Silva Alves, Parque de Exposições de Pinheiros - Praça Augusto Ruschi. Administração Estadual: Centro de Referência Especializado de Assistência Social (CREAS).

Outros Equipamentos: Igrejas cristãs de variadas denominações (Identificadas 6: 5 evangélicas e 1 católica), ONG Conselho Pinheirense do Bem Estar do Menor (Localizada no Centro de Pinheiros, bairro limítrofe, onde ocorreram algumas ações).

6.10.2 Principais áreas do próprio negócio



• **58,3% Alimentos e Bebidas:** lanchonetes; casas de chá e de sucos; comércio de alimentos; fornecimento de alimentos preparados; bares; restaurantes; mercearias; comércio de bebidas; fabricação e revenda de produtos de padaria, confeitaria, salgados, biscoitos e bombons; distribuidora de bebidas; casa de doces.



• **10,4% Veículos:** oficinas e mecânicas automotivas; lavagem, lubrificação e polimento de veículos; lanternagem e pintura de veículos; lava jatos; venda e conserto de bicicletas.



• **8,3% Saúde, Beleza e Cuidados Pessoais:** barbearias; salões de beleza; manicures e pedicuras; esmaltarias; atividades de estética e beleza; design de sobrancelha; maquiador; comércio de cosméticos; Studios de tatuagem e piercing; academias; drogarias; consultórios médicos e odontológicos.

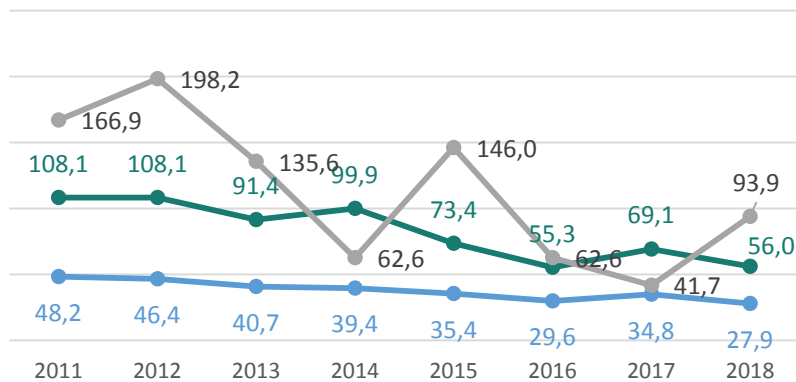
96 estabelecimentos mapeados pela pesquisa.

*Pinheiros não possui ainda limite oficial de bairros e foi utilizado quatorze Setores Censitários para delimitação da área de atuação do Programa Ocupação Social.

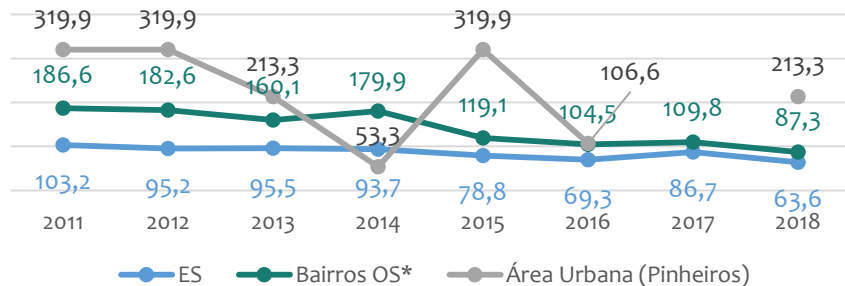
6.10.3 Taxa de Homicídios

A taxa de homicídios da área urbana de Pinheiros, entre 2011 e 2018, reduziu em **73,0 ppcm** e a taxa homicídio de jovens reduziu em **106,6 ppcm** no mesmo período. Em 2018, a taxa de homicídios da área urbana ficou acima da taxa do estado.

Taxa de Homicídios Dolosos - Total



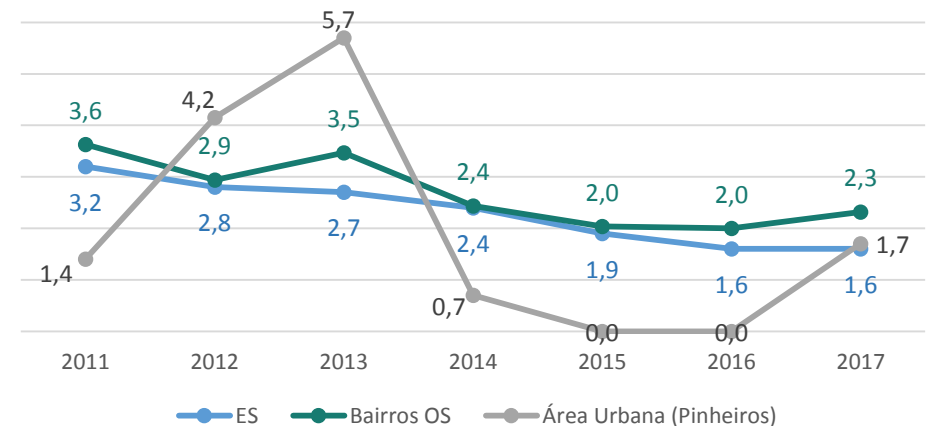
Taxa de Homicídios Dolosos - Jovens de 15 a 24 anos



6.10.4 Taxa de Abandono Escolar

A taxa de abandono nas séries finais do ensino fundamental da área urbana de Pinheiros, entre 2011 e 2017, aumentou em **0,2%**. Em 2017, a taxa média de abandono nas séries finais do ensino fundamental foi de **1,7%**, ficando acima da taxa do estado no mesmo ano.

Taxa de abandono nas séries finais do Ensino Fundamental



A taxa média de abandono do ensino médio não foi calculada, pois o bairro não possui escola de ensino público estadual.

*Taxa de homicídios dolosos para jovens de 15 a 24 anos não engloba Região da Penha

6.10.5 Cartela de ações e Índice de Focalização

	2016	2017	2018
Ações Educativas e Oficinas	—	—	1 ação 39 beneficiários
Arte, Cultura e Música	—	2 ações 170 beneficiários	—
Educação Socioemocional	—	—	—
Empreendedorismo	—	1 ação 20 beneficiários	1 ação 16 beneficiários
Esporte	3 ações 517 beneficiários	3 ações 480 beneficiários	1 ações 400 beneficiários
Qualificação Profissional	3 ações 73 beneficiários	3 ações 45 beneficiários	—
Outras Ações	—	—	1 ação 33 beneficiários

Entre 2016 e 2018, 67,9% dos beneficiários que concluíram as ações na área urbana de Pinheiros eram jovens de 10 a 24 anos e **6,3%** dos beneficiários eram público-alvo do Programa: fora da escola ou com distorção idade-série e entre 10 e 24 anos.

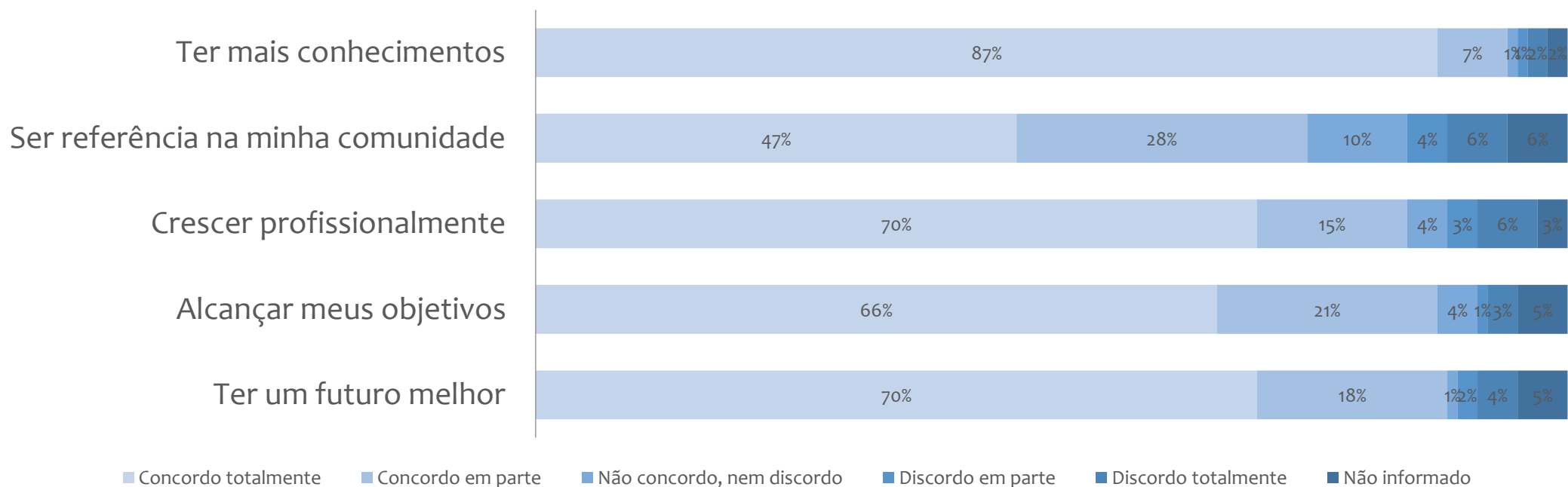
6.10.6 Perfil dos beneficiários

57,1% dos beneficiários eram mulheres, 81,3% eram negros e pardos e 54,5% completaram a educação básica.

6.10.7 Locais de circulação e atividades praticadas pelos jovens

Ruas, campo de futebol e espaço interno do CREAS onde a internet é de livre acesso. A principal atividade é o futebol e bate papo.

6.10.9 Contribuições do Programa



6.10.8 Infraestrutura do local das ações

As ações ocorreram no CREAS, no Ginásio Esportivo Municipal Ivanildo Silva Alves, na EMEF Governador Carlos Lindenberg, na Comunidade Igreja Católica Santo Antônio e na ONG Conselho Pinheirense do Bem Estar do Menor (Centro de Pinheiros).

Foram relatados problemas de falta de água e luz, má higiene, goteiras e luminosidades das salas. A baixa qualidade do material didático oferecido e a impossibilidade de realizar aulas práticas foram mencionados como fatores que afetaram a boa execução das atividades

6.11 SÃO MATEUS – BOM SUCESSO

6.11.1 Características gerais do bairro

Área aproximada: **729.456m²**

População total: **5.024 habitantes**

Jovens com idade de 15 a 24 anos: **30,5%** do total

Equipamentos Públicos: Administração Municipal; CEIM Paraíso Infantil (Ensino Infantil), EMEF Bom Sucesso (Ensino Fundamental), Unidade de Saúde Primária Cornélia da Conceição.

Outros Equipamentos: Associação de moradores do bairro, Igrejas cristãs (Identificadas 3: todas evangélicas).



6.11.2 Principais áreas do próprio negócio

• **42,7% Alimentos e Bebidas:** lanchonetes; casas de chá e de sucos; comércio de alimentos; fornecimento de alimentos preparados; bares; restaurantes; mercearias; comércio de bebidas; fabricação e revenda de produtos de padaria, confeitaria, salgados, biscoitos e bombons; distribuidora de bebidas; casa de doces.

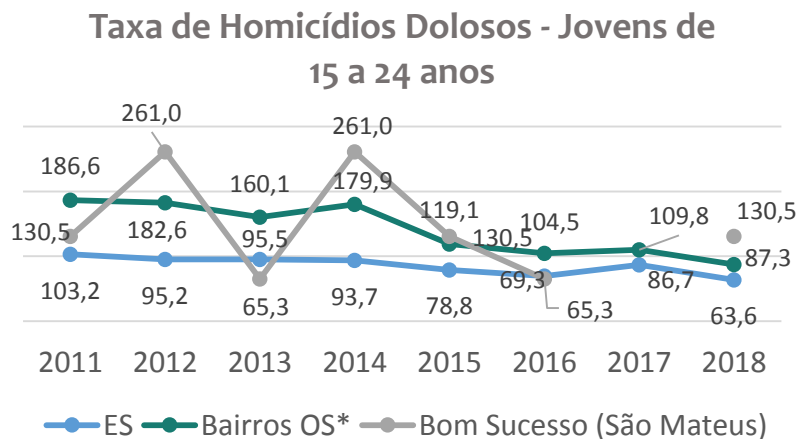
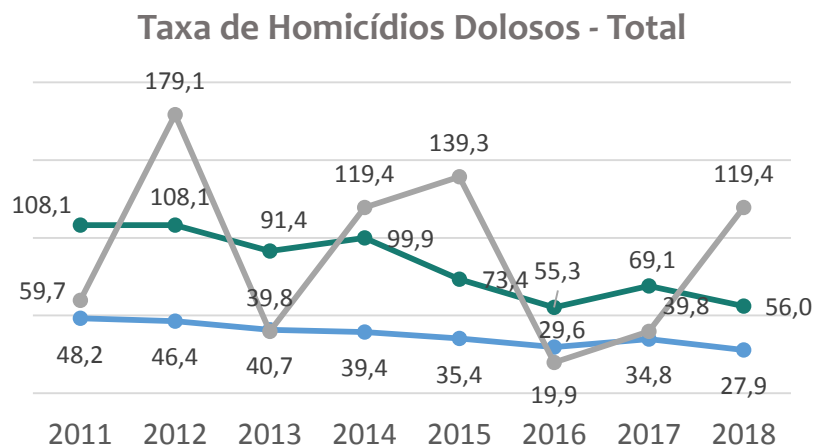
• **13,6% Saúde, Beleza e Cuidados Pessoais:** barbearias; salões de beleza; manicures e pedicuras; esmaltarias; atividades de estética e beleza; design de sobrancelha; maquiador; comércio de cosméticos; Studios de tatuagem e piercing; academias; drogarias; consultórios médicos e odontológicos.

• **13,6% Calçados, Vestuário e Acessórios:** lojas de roupas e calçados; confecções; oficinas de roupas; conserto e reparo de roupas; sapatarias; brechós; vendas de bijuterias e joias; ótica; relojoaria.

103 estabelecimentos mapeados pela pesquisa.

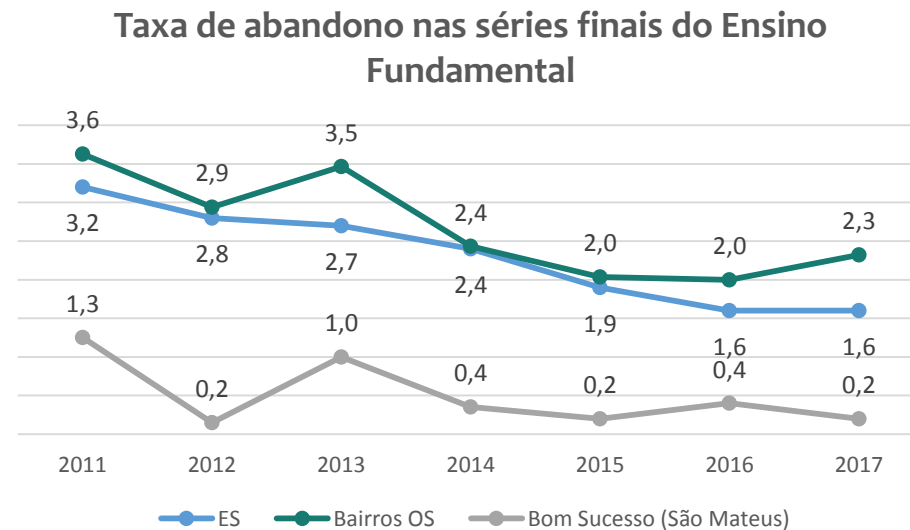
6.11.3 Taxa de Homicídios

A taxa de homicídios do bairro Bom Sucesso, entre 2011 e 2018, aumentou em **59,7 ppcm**, enquanto que a taxa homicídio de jovens se manteve em **130,5 ppcm** apesar da variação no período. Em 2018, a taxa de homicídios do bairro Bom Sucesso foi maior que a taxa do estado.



6.11.4 Taxa de Abandono Escolar

A taxa de abandono nas séries finais do ensino fundamental do bairro Bom Sucesso, entre 2011 e 2017, reduziu em **0,8%**. Em 2017, a taxa média de abandono nas séries finais do ensino fundamental foi de **0,2%**, ficando abaixo da taxa dos bairros do Ocupação Social e da taxa do estado no mesmo ano.



A taxa média de abandono do ensino médio não foi calculada, pois o bairro não possui escola de ensino público estadual.

*Taxa de homicídios dolosos para jovens de 15 a 24 anos não engloba Região da Penha

6.11.5 Cartela de ações e Índice de Focalização

	2016	2017	2018
Ações Educativas e Oficinas	—	—	1 ação 39 beneficiários
Arte, Cultura e Música	—	2 ações 127 beneficiários	—
Educação Socioemocional	—	—	—
Empreendedorismo	1 ação 32 beneficiários	1 ação 15 beneficiários	—
Esporte	2 ações 327 beneficiários	—	1 ações 200 beneficiários
Qualificação Profissional	4 ação 66 beneficiários*	3 ações 46 beneficiários	1 ação 2 beneficiários
Outras Ações	—	—	—

*Ação ofertada para 2 bairros: Bom Sucesso e Vila Nova

Entre 2016 e 2018, 68,9% dos beneficiários que concluíram as ações em Bom Sucesso eram jovens de 10 a 24 anos e **11,1%** dos beneficiários eram público-alvo do Programa: fora da escola ou com distorção idade-série e entre 10 e 24 anos.

6.11.6 Perfil dos beneficiários

48,9% dos beneficiários eram mulheres, 73,3% eram negros e pardos e 48,9% completaram a educação básica.

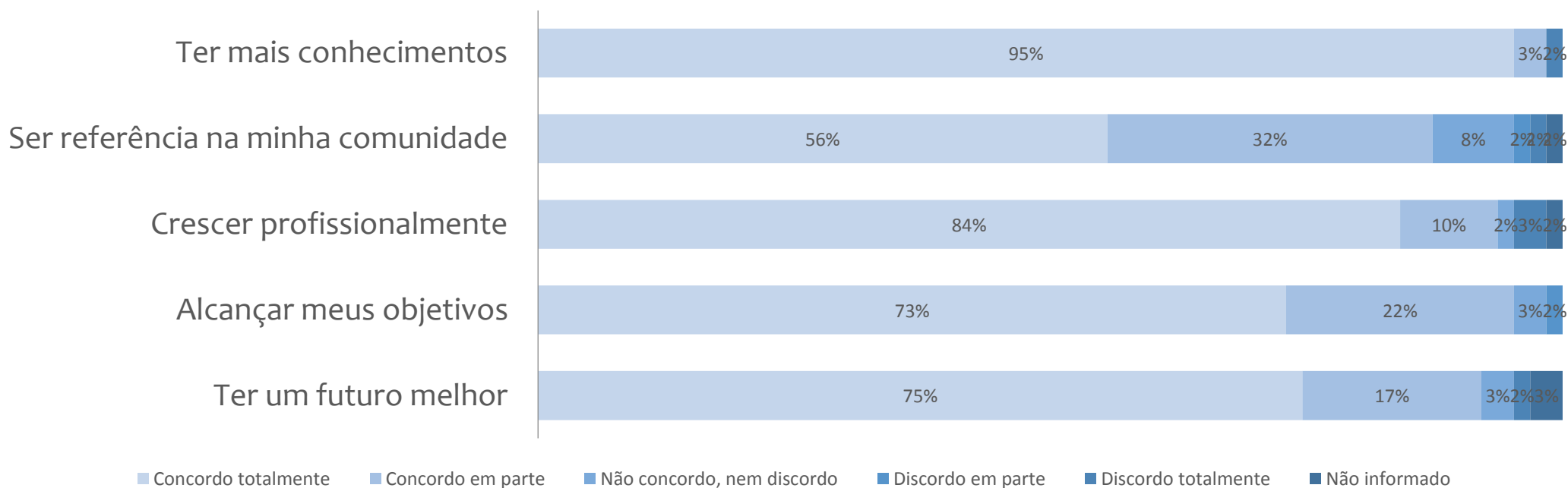
6.11.7 Locais de circulação e atividades praticadas pelos jovens

Os jovens se reúnem nas ruas, principalmente na rua perto da escola e na quadra da escola para baterem papo e jogarem futebol e capoeira.

6.11.8 Infraestrutura do local das ações

As ações foram realizadas na EMEF Bom Sucesso e no Centro Integrado Sesi/Senai de São Mateus (em Santo Antônio) e não foram relatados problemas de infraestrutura ou de execução das atividades.

6.11.9 Contribuições do Programa



6.12 SÃO MATEUS – VILA NOVA

6.12.1 Características gerais do bairro

Área aproximada: **716.958,57m²**

População total: **6.061 habitantes**

Jovens com idade de 15 a 24 anos: sem informação

Equipamentos Públicos: Administração Municipal: CEIM Amabile Z. Quinquim (Ensino Infantil), CEIM Dois Esquilos (Ensino Infantil), Unidade de Saúde da Família Vila Nova, Campo de futebol gramado.
Administração Estadual: EEEFM Américo Silves (Ensino Fundamental e Médio).

Outros Equipamentos: Associação de Moradores do bairro Vila Nova, Articulação comunitária: escola estadual, Igrejas cristãs de diversas denominações (Identificadas 6: todas evangélicas).

6.12.2 Principais áreas do próprio negócio



• **33,6% Alimentos e Bebidas:** lanchonetes; casas de chá e de sucos; comércio de alimentos; fornecimento de alimentos preparados; bares; restaurantes; mercearias; comércio de bebidas; fabricação e revenda de produtos de padaria, confeitaria, salgados, biscoitos e bombons; distribuidora de bebidas; casa de doces.



• **16,4% Saúde, Beleza e Cuidados Pessoais:** barbearias; salões de beleza; manicures e pedicuras; esmaltarias; atividades de estética e beleza; design de sobrancelha; maquiador; comércio de cosméticos; Studios de tatuagem e piercing; academias; drogarias; consultórios médicos e odontológicos.



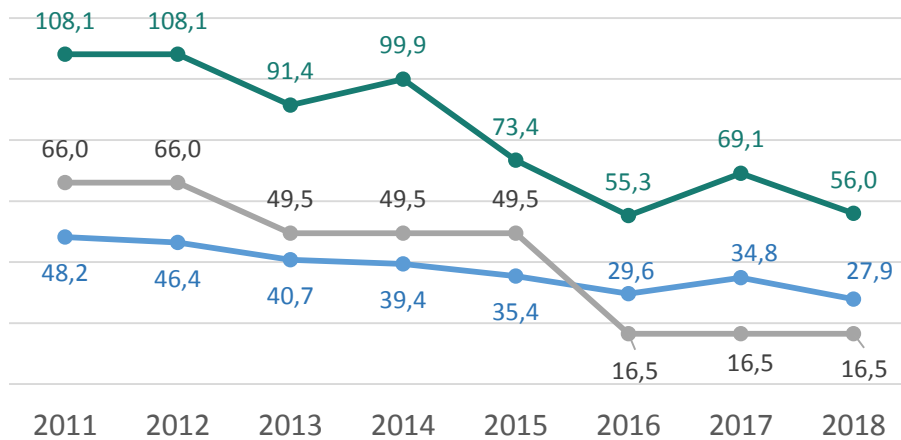
• **15,5% Veículos:** oficinas e mecânicas automotivas; lavagem, lubrificação e polimento de veículos; lanternagem e pintura de veículos; lava jatos; venda e conserto de bicicletas.

110 estabelecimentos mapeados pela pesquisa.

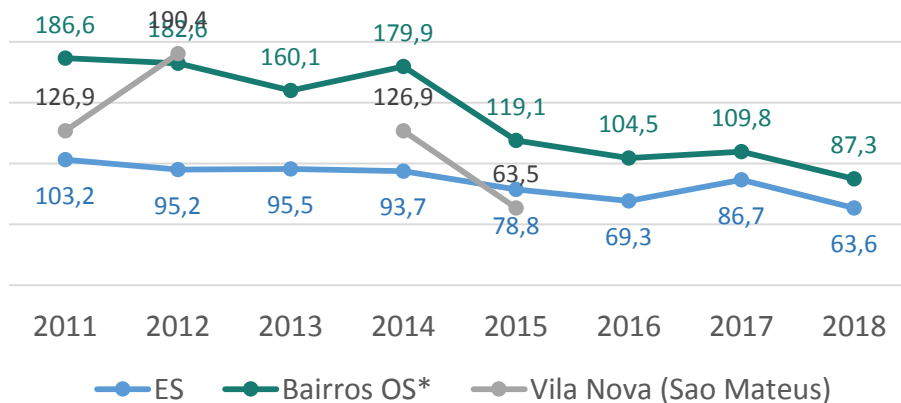
6.12.3 Taxa de Homicídios

A taxa de homicídios do bairro Vila Nova, entre 2011 e 2018, reduziu em **49,5 ppcm**. Nos anos de 2016 a 2018 não houve homicídios registrados de jovens. Em 2018, a taxa de homicídios do bairro Vila Nova foi menor que a taxa do estado.

Taxa de Homicídios Dolosos - Total



Taxa de Homicídios Dolosos - Jovens de 15 a 24 anos

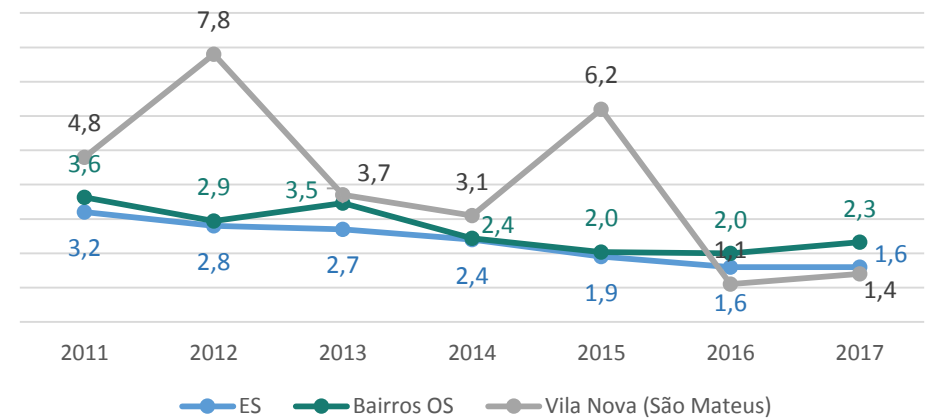


*Taxa de homicídios dolosos para jovens de 15 a 24 anos não engloba Região da Penha

6.12.4 Taxa de Abandono Escolar

A taxa de abandono nas séries finais do ensino fundamental do bairro Vila Nova, entre 2011 e 2017, reduziu em **0,7%**. Em 2017, a taxa média de abandono nas séries finais do ensino fundamental foi de **1,4%**, ficando abaixo da taxa dos bairros do Ocupação Social e da taxa do estado no mesmo ano.

Taxa de abandono nas séries finais do Ensino Fundamental



A taxa média de abandono do ensino médio não foi disponibilizada pelo INEP.

6.12.5 Cartela de ações e Índice de Focalização

	2016	2017	2018
Ações Educativas e Oficinas	—	—	1 ação 16 beneficiários
Arte, Cultura e Música	—	1 ação 73 beneficiários	—
Educação Socioemocional	—	—	1 ações 2 beneficiários
Empreendedorismo	1 ação 33 beneficiários	2 ações 117 beneficiários	—
Esporte	1 ação 200 beneficiários	—	1 ações 200 beneficiários
Qualificação Profissional	3 ação 62 beneficiários*	3 ações 38 beneficiários	1 ação 3 beneficiários
Outras Ações	—	—	1 ação 36 beneficiários

*Ação ofertada para 2 bairros: Bom Sucesso e Vila Nova

Entre 2016 e 2018, 54,8% dos beneficiários que concluíram as ações em Vila Nova eram jovens de 10 a 24 anos e **9,5%** dos beneficiários eram público-alvo do Programa: fora da escola ou com distorção idade-série e entre 10 e 24 anos.

6.12.6 Perfil dos beneficiários

52,4% dos beneficiários eram mulheres, 81% eram negros e pardos e 69% completaram a educação básica.

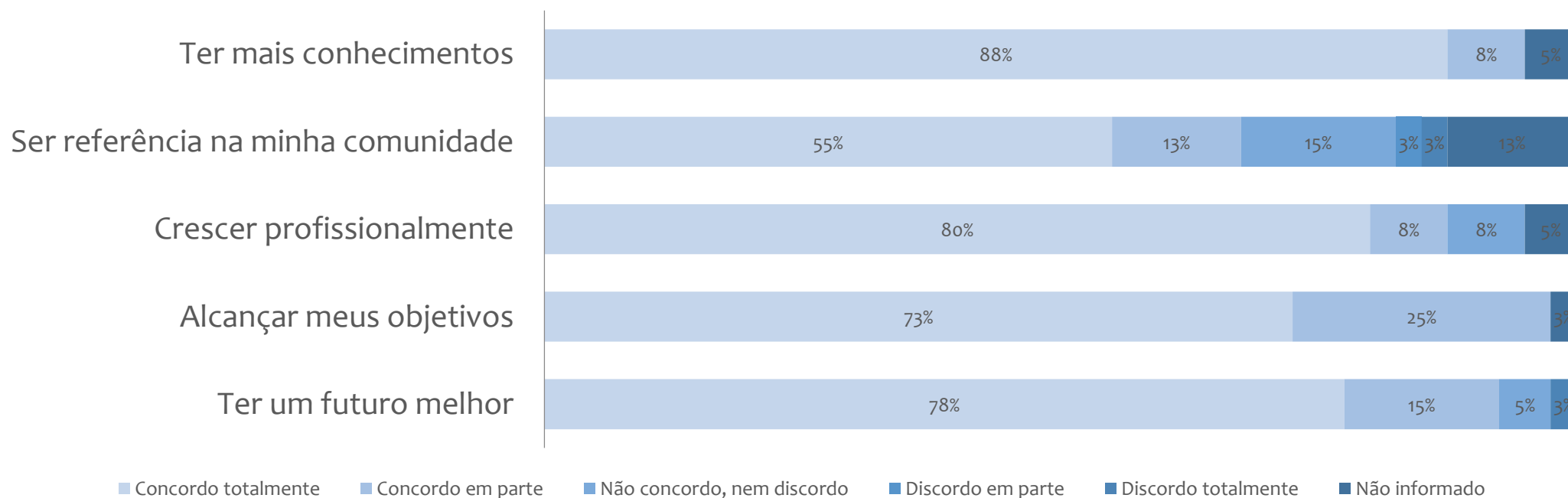
6.12.7 Locais de circulação e atividades praticadas pelos jovens

Ruas, quadra improvisada para a prática de Futevôlei e campo de futebol onde praticam futebol e batem papo.

6.12.8 Infraestrutura do local das ações

As ações ocorreram na EEEFM Américo Silvares e no Centro Integrado Sesi/Senai de São Mateus (em Santo Antônio), onde não foram relatados problemas de infraestrutura ou de execução das atividades.

6.12.9 Contribuições do Programa



6.13 SERRA – BAIRRO DAS LARANJEIRAS

6.13.1 Características gerais do bairro

Área aproximada: **3.293.798m²**

População total: **14.578 habitantes**

Jovens com idade de 15 a 24 anos: **29,9%** do total

Equipamentos Públicos: Administração Municipal:

CMEI Professora Maria Ângela Teixeira Simões (Ensino Infantil), CMEI Professora Vera Lúcia Lourençon Barcelos (Ensino Infantil), EMEF Professora Maria Istela Modenesi (Ensino Fundamental), EMEF Leonel de Moura Brizola (Ensino Fundamental), Centro de Referência a Assistência Social (CRAS). **Administração Estadual:** EEEF Germano André Lube (Ensino Fundamental), 2ª Companhia da Polícia Militar - 6º BPM.

Outros Equipamentos: Projeto Capoeira Arte Viva, Centro de Estudos de Promoção em Alternativas de Saúde (CEPAS), Igrejas cristãs de variadas denominações (Identificadas 13: 12 evangélicas e 1 católica).

6.13.2 Principais áreas do próprio negócio



• **28,4% Alimentos e Bebidas:** lanchonetes; casas de chá e de sucos; comércio de alimentos; fornecimento de alimentos preparados; bares; restaurantes; mercearias; comércio de bebidas; fabricação e revenda de produtos de padaria, confeitaria, salgados, biscoitos e bombons; distribuidora de bebidas; casa de doces.



• **14,2% Calçados, Vestuário e Acessórios:** lojas de roupas e calçados; confecções; oficinas de roupas; conserto e reparo de roupas; sapatarias; brechós; vendas de bijuterias e joias; ótica; relojoaria.



• **12,8% Serviços Especializados:** serviços de taxi; serviços de entrega rápida; frete e mudança; fotografia; serviços de consultoria em contabilidade, advocacia e corretagem; postos de combustível; locação de máquinas; chaveiros; floricultura; serviços funerários; conserto e manutenção de eletrodomésticos e ar condicionados.



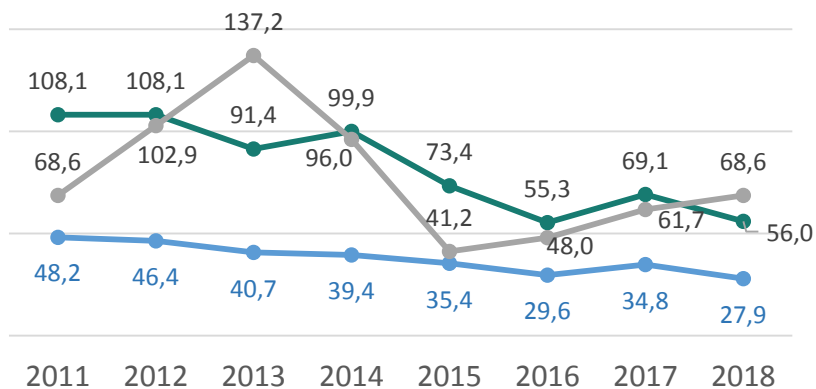
• **12,2% Veículos:** oficinas e mecânicas automotivas; lavagem, lubrificação e polimento de veículos; lanternagem e pintura de veículos; lava jatos; venda e conserto de bicicletas.

148 estabelecimentos mapeados pela pesquisa.

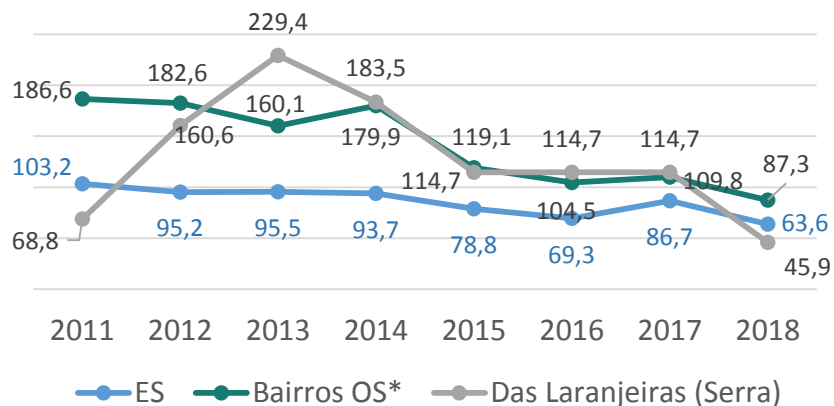
6.13.3 Taxa de Homicídios

Apesar da variação no período de 2011 a 2018, a taxa de homicídios do bairro das Laranjeiras se manteve em **68,6 ppcm**, enquanto que a taxa de homicídios de jovens de 15 a 24 reduziu em **22,4 ppcm**. Em 2018, a taxa de homicídios do bairro das Laranjeiras foi maior que a taxa do estado.

Taxa de Homicídios Dolosos - Total



Taxa de Homicídios Dolosos - Jovens de 15 a 24 anos

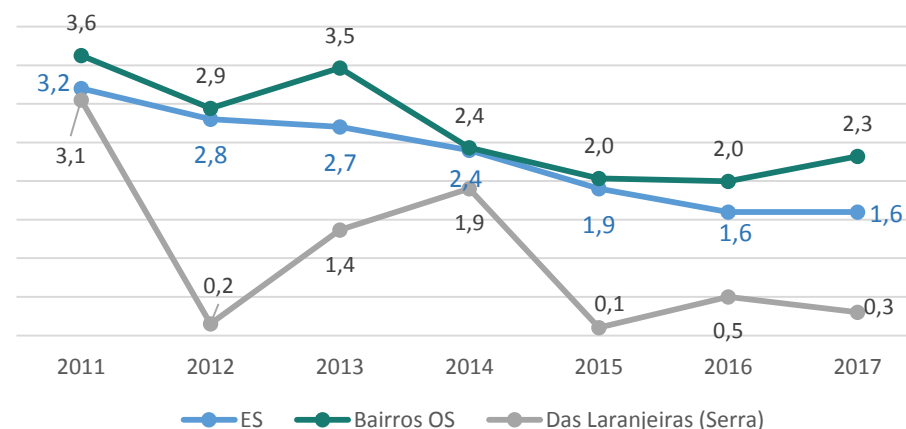


*Taxa de homicídios dolosos para jovens de 15 a 24 anos não engloba Região da Penha

6.13.4 Taxa de Abandono Escolar

A taxa de abandono nas séries finais do ensino fundamental do bairro das Laranjeiras, entre 2011 e 2017, reduziu em **0,9%**. Em 2017, a taxa média de abandono nas séries finais do ensino fundamental foi de **0,3%**, ficando abaixo da taxa dos bairros do Ocupação Social e da taxa do estado no mesmo ano.

Taxa de abandono nas séries finais do Ensino Fundamental



A taxa média de abandono do ensino médio não foi calculada, pois o bairro não possui escola de ensino público estadual.

6.13.5 Cartela de ações e Índice de Focalização

	2016	2017	2018
Ações Educativas e Oficinas	3 ações 140 beneficiários	1 ação 175 beneficiários	4 ações 186 beneficiários
Arte, Cultura e Música	—	1 ação 30 beneficiários	1 ação 40 beneficiários
Educação Socioemocional	1 ação Sem informação	—	1 ações 5 beneficiários
Empreendedorismo	1 ação 45 beneficiários	4 ações 244 beneficiários	1 ação 17 beneficiários
Esporte	—	—	1 ações 200 beneficiários
Qualificação Profissional	1 ação 8 beneficiários	2 ações 16 beneficiários	2 ações 26 beneficiários
Outras Ações	—	1 ação 6 beneficiários	1 ações 168 beneficiários

Entre 2016 e 2018, 72,7% dos beneficiários que concluíram as ações em Bairro das Laranjeiras eram jovens de 10 a 24 anos e **31,8%** dos beneficiários eram público-alvo do Programa: fora da escola ou com distorção idade-série e entre 10 e 24 anos.

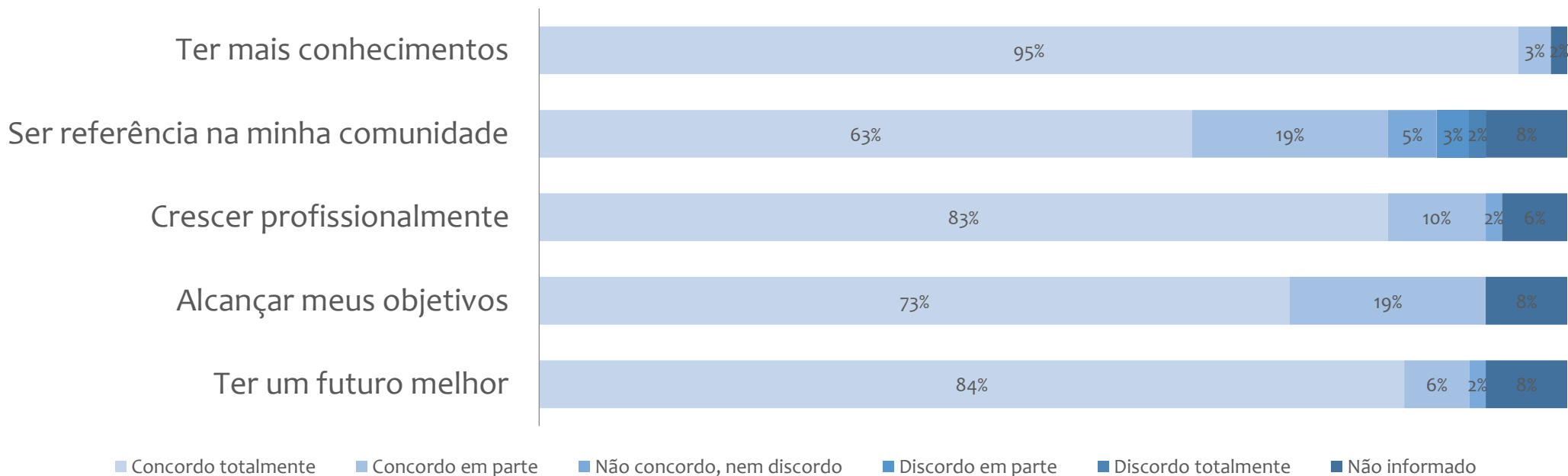
6.13.6 Perfil dos beneficiários

52,4% dos beneficiários eram mulheres, 81% eram negros e pardos e 69% completaram a educação básica.

6.13.7 Locais de circulação e atividades praticadas pelos jovens

O principal local de circulação dos jovens é nas ruas, perto de avenidas e também perto das escolas. Em conjunto, os jovens batem papo em rodas de conversa, andam de bicicleta, jogam futebol e promovem batalhas de rap.

6.13.9 Contribuições do Programa



6.13.8 Infraestrutura do local das ações

As ações ocorreram na EMEF Prof. Maria Istela Modenesi, na EMEF Leonel de Moura Brizola, no Centro Comunitário (Jacaraípe) e no CEPAS (Centro de Estudos de Promoção em Alternativas de Saúde).

Foram identificados problemas na infraestrutura local em 100% dos casos, principalmente má higiene, tamanho e ventilação das salas. A impossibilidade de realizar aulas práticas e a ausência ou mau estado dos equipamentos multimídia afetaram a execução das atividades.

6.14 SERRA – CENTRAL CARAPINA

6.14.1 Características gerais do bairro

Área aproximada: **557.837m²**

População total: **7.216 habitantes**

Jovens com idade de 15 a 24 anos: **31,4%** do total

Equipamentos Públicos: Administração Municipal:

CMEI Central Carapina (Ensino Infantil), EMEF Antônio Vieira de Rezende (Ensino Fundamental), Praça Central de Central Carapina (entre a Rua da Vala e a Avenida Brasil). **Administração Estadual:** EEEF Jones José do Nascimento (Ensino Fundamental e Médio), Unidade de Saúde - Estratégia de Saúde da Família (ESF) de Central Carapina.

Outros Equipamentos: ONG Vovô Chiquinho, Centro de Vivência Shalon, Associação de Micro e Pequenas Empresas (AMPE), CEAL - Projetos Sociais (Casa Espírita André Luiz), Igrejas cristãs de diversas denominações (Identificadas 13: 11 evangélicas e 2 católicas).

6.14.2 Principais áreas do próprio negócio



• **47,1% Alimentos e Bebidas:** lanchonetes; casas de chá e de sucos; comércio de alimentos; fornecimento de alimentos preparados; bares; restaurantes; mercearias; comércio de bebidas; fabricação e revenda de produtos de padaria, confeitaria, salgados, biscoitos e bombons; distribuidora de bebidas; casa de doces.



• **18,7% Saúde, Beleza e Cuidados Pessoais:** barbearias; salões de beleza; manicures e pedicuras; esmaltarias; atividades de estética e beleza; design de sobrancelha; maquiador; comércio de cosméticos; Studios de tatuagem e piercing; academias; drogarias; consultórios médicos e odontológicos.



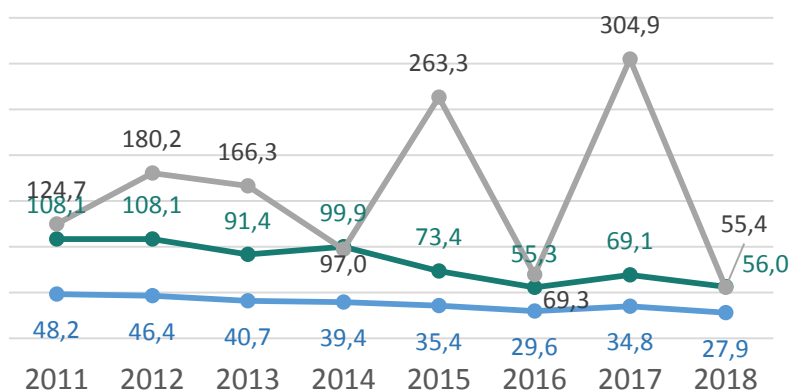
• **12,9% Calçados, Vestuário e Acessórios:** lojas de roupas e calçados; confecções; oficinas de roupas; conserto e reparo de roupas; sapatarias; brechós; vendas de bijuterias e joias; ótica; relojoaria.

155 estabelecimentos mapeados pela pesquisa.

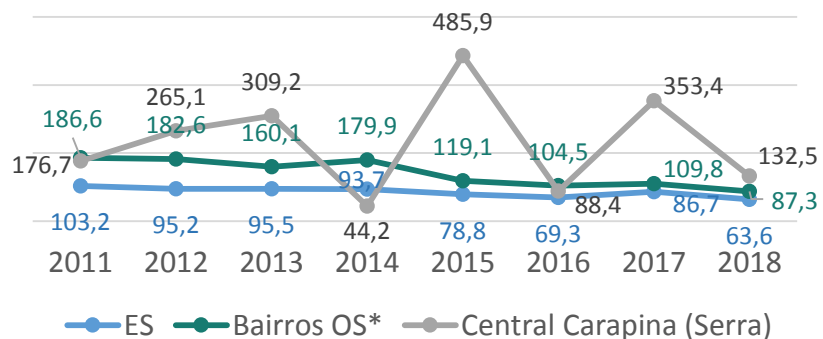
6.14.3 Taxa de Homicídios

A taxa de homicídios do bairro Central Carapina, entre 2011 e 2018, reduziu em **69,3 ppcm** e a taxa de homicídios de jovens de 15 a 24 diminuiu em **44,3 ppcm** no mesmo período. Em 2018, a taxa de homicídios do bairro Central Carapina foi quase duas vezes maior que a taxa do estado.

Taxa de Homicídios Dolosos - Total



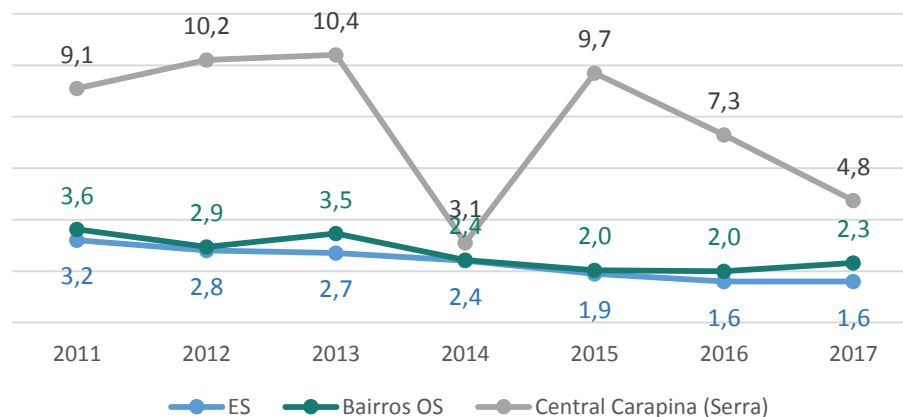
Taxa de Homicídios Dolosos - Jovens de 15 a 24 anos



6.14.4 Taxa de Abandono Escolar

A taxa de abandono nas séries finais do ensino fundamental do bairro Central Carapina, entre 2011 e 2017, reduziu em **0,5%**. Em 2017, a taxa média de abandono nas séries finais do ensino fundamental foi de **4,8%**, ficando acima da taxa dos bairros do Ocupação Social e da taxa do estado no mesmo ano.

Taxa de abandono nas séries finais do Ensino Fundamental



A taxa média de abandono do ensino médio não foi disponibilizada pelo INEP.

*Taxa de homicídios dolosos para jovens de 15 a 24 anos não engloba Região da Penha

6.14.5 Cartela de ações e Índice de Focalização

	2016	2017	2018
Ações Educativas e Oficinas	1 ação 140 beneficiários	1 ação 210 beneficiários	5 ações 508 beneficiários
Arte, Cultura e Música	—	1 ação 66 beneficiários	1 ação 65 beneficiários
Educação Socioemocional	2 ações Sem informação	—	1 ações 4 beneficiários
Empreendedorismo	2 ações 64 beneficiários	2 ações 51 beneficiários	6 ações 95 beneficiários
Esporte	—	—	1 ações 200 beneficiários
Qualificação Profissional	4 ações 53 beneficiários	12 ações 273 beneficiários	3 ações 30 beneficiários
Outras Ações	—	1 ação 20 beneficiários	1 ação 71 beneficiários

Entre 2016 e 2018, 52,4% dos beneficiários que concluíram as ações em Central Carapina eram jovens de 10 a 24 anos e **13,6%** dos beneficiários eram público-alvo do Programa: fora da escola ou com distorção idade-série e entre 10 e 24 anos.

6.14.6 Perfil dos beneficiários

72,1% dos beneficiários eram mulheres, 82,7% eram negros e pardos e 44,8% completaram a educação básica.

6.14.7 Locais de circulação e atividades praticadas pelos jovens

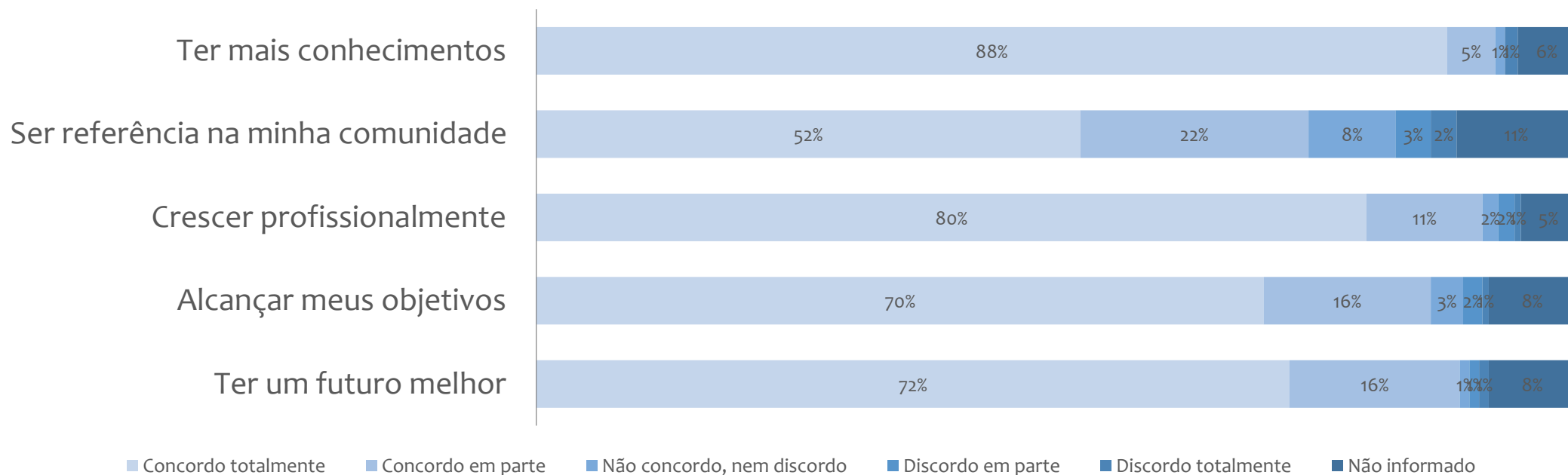
Praça central do bairro onde é praticado o futebol e rodas de conversa.

6.14.8 Infraestrutura do local das ações

As ações ocorreram na EEEFM Jones José do Nascimento, nas ONGs Vovô Chiquinho e Centro de Vivência Shalon, e na Igreja Assembleia de Deus.

Foram relatados problemas de falta de água, luz e acessibilidade e má higiene, além da luminosidade, o tamanho, a ventilação e o número de carteiras nas salas. A ausência de equipamentos multimídia e qualidade do material didático fornecido também foram relatados como questões que afetaram a execução das aulas prática e teórica.

6.14.9 Contribuições do Programa



6.15 SERRA – FEU ROSA

6.15.1 Características gerais do bairro

Área aproximada: **1.503.049m²**

População total: **19.532 habitantes**

Jovens com idade de 15 a 24 anos: **29,6%** do total

Equipamentos Públicos: Administração Municipal:

CMEI Gente Miúda (Ens. Infantil), CMEI Moranguinho (Ens. Infantil), CMEI Zilda Arns (Ens. Infantil), EMEF Flor de Cactus (Ens. Fundamental), EMEF Abel Bezerra (Ens. Fundamental), EMEF Feu Rosa (Ens. Fundamental), Praça Central e Ginásio Poliesportivo de Feu Rosa. **Administração Estadual:** EEEFM Marinete de Souza Lira (Ens. Fundamental, Médio e Profissional), EEEFM Antônio Engrácio da Silva (Ens. Fundamental, Médio e Profissional), 14^a CIA Unidade Policial Militar, Unidade Regional de Saúde Feu Rosa. **Administração Federal:** ECT - Empresa Brasileira de Correios.

Outros Equipamentos: Campo de Futebol (Campo do Canarinho), Associação de Moradores do Bairro Feu Rosa (AMAFEU), Oficina de teatro, Igrejas cristãs de diversas denominações (Identificadas 16: 14 evangélicas e 2 católicas).

6.15.2 Principais áreas do próprio negócio



• **26,7% Alimentos e Bebidas:** lanchonetes; casas de chá e de sucos; comércio de alimentos; fornecimento de alimentos preparados; bares; restaurantes; mercearias; comércio de bebidas; fabricação e revenda de produtos de padaria, confeitaria, salgados, biscoitos e bombons; distribuidora de bebidas; casa de doces.



• **19% Saúde, Beleza e Cuidados Pessoais:** barbearias; salões de beleza; manicures e pedicuras; esmaltarias; atividades de estética e beleza; design de sobrancelha; maquiador; comércio de cosméticos; Studios de tatuagem e piercing; academias; drogarias; consultórios médicos e odontológicos.

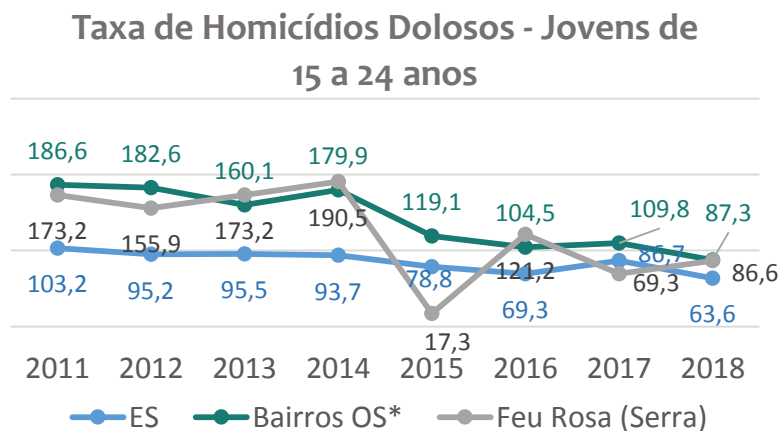
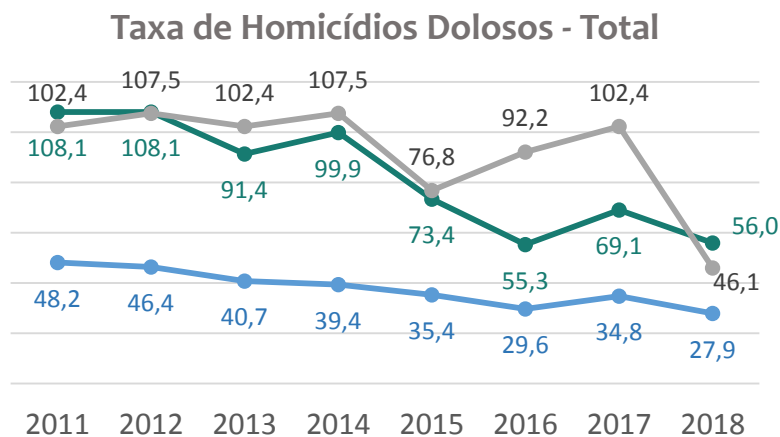


• **19% Calçados, Vestuário e Acessórios:** lojas de roupas e calçados; confecções; oficinas de roupas; conserto e reparo de roupas; sapatarias; brechós; vendas de bijuterias e joias; ótica; relojoaria.

232 estabelecimentos mapeados pela pesquisa.

6.15.3 Taxa de Homicídios

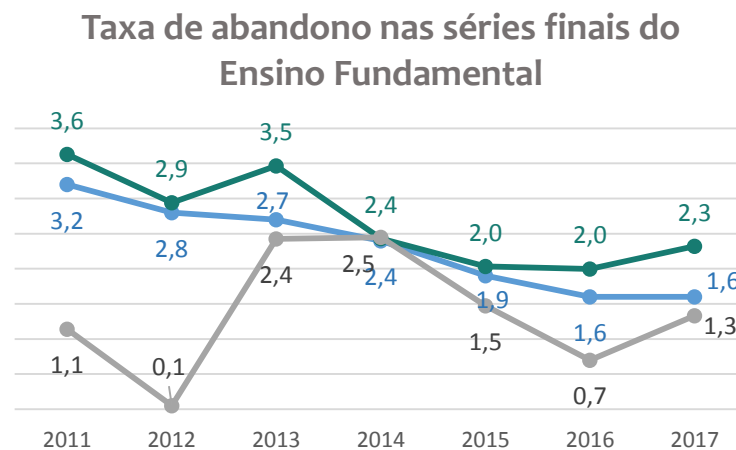
A taxa de homicídios do bairro Feu Rosa, entre 2011 e 2018, reduziu em **56,3 ppcm** e a taxa de homicídios de jovens de 15 a 24 reduziu em **86,6 ppcm** no mesmo período. Em 2018, a taxa de homicídio do bairro Feu Rosa foi maior que a taxa do estado.



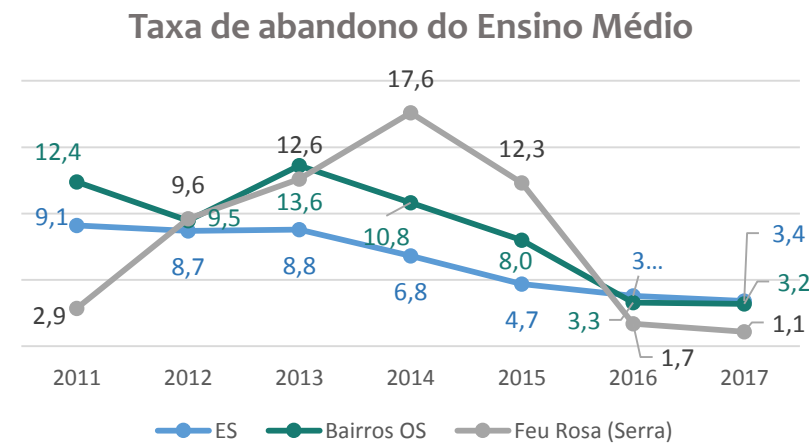
*Taxa de homicídios dolosos para jovens de 15 a 24 anos não engloba Região da Penha

6.15.4 Taxa de Abandono Escolar

A taxa de abandono nas séries finais do ensino fundamental do bairro Feu Rosa, entre 2011 e 2017, aumentou em **0,2%**. Em 2017, a taxa média de abandono nas séries finais do ensino fundamental foi de **1,3%**, ficando abaixo da taxa dos bairros do Ocupação Social e da taxa do estado no mesmo ano.



A taxa média de abandono do ensino médio foi de **1,1%** em 2017, tendo uma redução de **0,6%**.



6.15.5 Cartela de ações e Índice de Focalização

	2016	2017	2018
Ações Educativas e Oficinas	4 ações 350 beneficiários	2 ações 385 beneficiários	5 ações 817 beneficiários
Arte, Cultura e Música	—	1 ação 90 beneficiários	—
Educação Socioemocional	—	—	1 ações 11 beneficiários
Empreendedorismo	4 ações 434 beneficiários	1 ação 11 beneficiários	1 ação 15 beneficiários
Esporte	1 ação 72 beneficiários	—	1 ações 200 beneficiários
Qualificação Profissional	5 ações 62 beneficiários	27 ações 517 beneficiários*	3 ações 68 beneficiários
Outras Ações	—	1 ação 28 beneficiários	4 ações 3.702 beneficiários

*Ação ofertada para 2 bairros: Feu Rosa e Vila Nova de Colares.

Entre 2016 e 2018, 46,9% dos beneficiários que concluíram as ações em Feu Rosa eram jovens de 10 a 24 anos e **9,6%** dos beneficiários eram público-alvo do Programa: fora da escola ou com distorção idade-série e entre 10 e 24 anos.

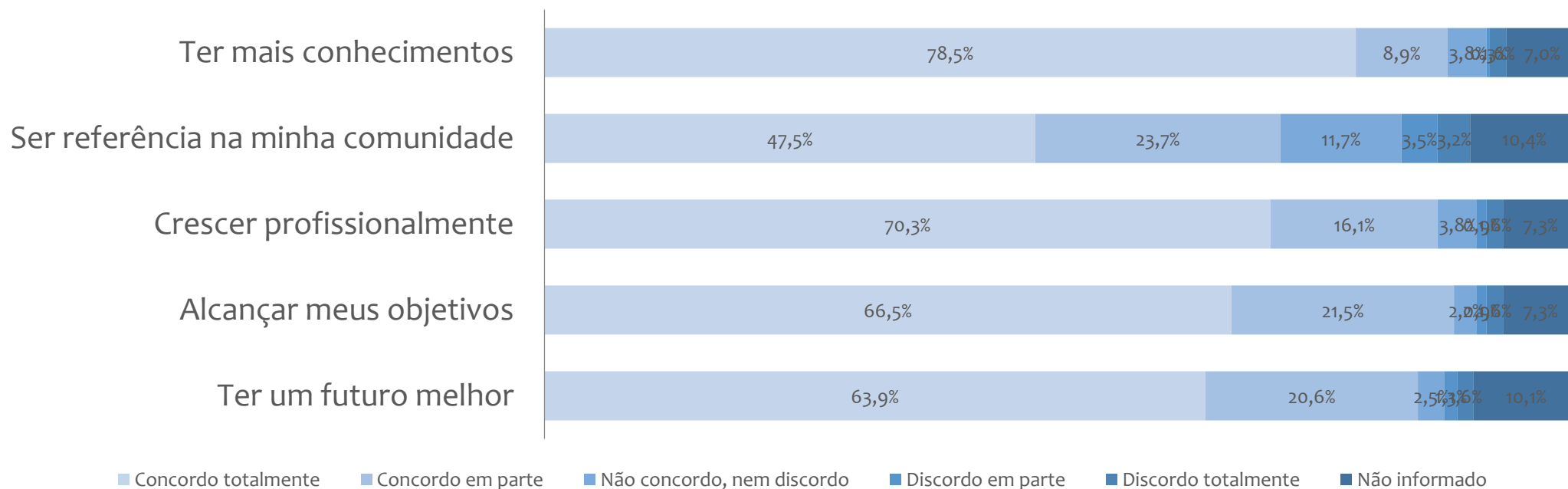
6.15.6 Perfil dos beneficiários

76,1% dos beneficiários eram mulheres, 78,3% eram negros e pardos e 62,7% completaram a educação básica.

6.15.7 Locais de circulação e atividades praticadas pelos jovens

Praça central do bairro, ginásio poliesportivo, quadra esportiva, quadra de vôlei e as proximidades das escolas. Os jovens utilizam o espaço das quadras, bem como das praças, no turno noturno para a prática de futebol e vôlei.

6.15.9 Contribuições do Programa



6.15.8 Infraestrutura do local das ações

As ações ocorreram na EEEFM Marinete De Souza Lira, na EEEFM Antônio Engrácio da Silva, na Igreja Católica São Sebastião e na Igreja Batista Betel.

Foram relatados em 100% dos casos problemas com o tamanho da sala e ausência de ar condicionado, equipamentos multimídia e computadores.

6.16 SERRA – JARDIM CARAPINA

6.16.1 Características gerais do bairro

Área aproximada: **1.412.693m²**

População total: **14.052 habitantes**

Jovens com idade de 15 a 24 anos: **30,7%** do total

Equipamentos Públicos: Administração Municipal:

CMEI Curumim (Ensino Infantil), EMEF João Paulo II (Ensino Fundamental), EMEF Padre Gabriel (Ensino Fundamental), Centro de Referência a Assistência Social (CRAS) Jardim Carapina, Unidade de Atenção Primária à Saúde (UAPS) Altevane Silva Bicalho, Centro de Atendimento Integrado (CAI), Praça da Família, Praça da Paz. **Administração Estadual:** 6º Batalhão da Polícia Militar, Regimento de Cavalaria, Polícia Militar.

Outros Equipamentos: Campo de futebol Alemão Pantanal, Centro Educacional Pingo de Gente, Igrejas cristãs de diversas denominações (Identificadas 18: todas evangélicas)

6.16.2 Principais áreas do próprio negócio



• **29,6% Alimentos e Bebidas:** lanchonetes; casas de chá e de sucos; comércio de alimentos; fornecimento de alimentos preparados; bares; restaurantes; mercearias; comércio de bebidas; fabricação e revenda de produtos de padaria, confeitaria, salgados, biscoitos e bombons; distribuidora de bebidas; casa de doces.



• **18,4% Calçados, Vestuário e Acessórios:** lojas de roupas e calçados; confecções; oficinas de roupas; conserto e reparo de roupas; sapatarias; brechós; vendas de bijuterias e joias; ótica; relojoaria.



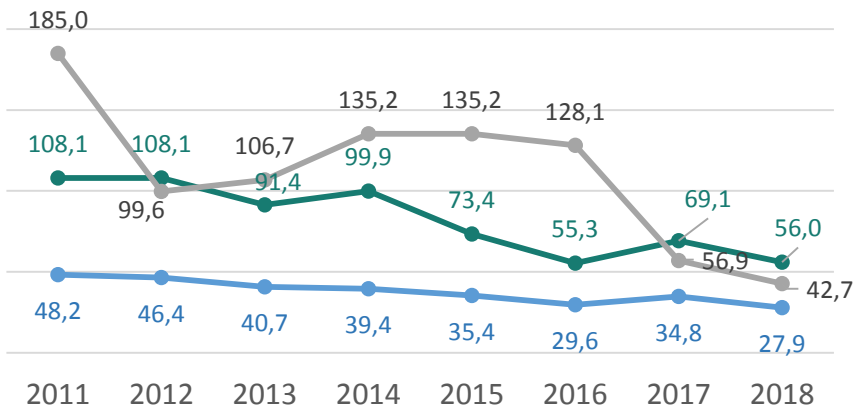
• **14,4% Saúde, Beleza e Cuidados Pessoais:** barbearias; salões de beleza; manicures e pedicuras; esmaltarias; atividades de estética e beleza; design de sobrancelha; maquiador; comércio de cosméticos; Studios de tatuagem e piercing; academias; drogarias; consultórios médicos e odontológicos.

125 estabelecimentos mapeados pela pesquisa.

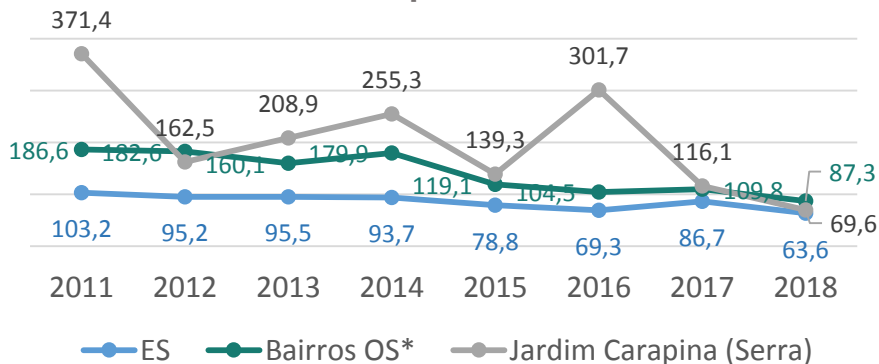
6.16.3 Taxa de Homicídios

A taxa de homicídios do bairro Jardim Carapina, entre 2011 e 2018, reduziu em **142,3 ppcm** e a taxa de homicídios de jovens de 15 a 24 reduziu em **301,7 ppcm** no mesmo período. Em 2018, a taxa de homicídio do bairro Jardim Carapina foi maior que a taxa do estado.

Taxa de Homicídios Dolosos - Total



Taxa de Homicídios Dolosos - Jovens de 15 a 24 anos

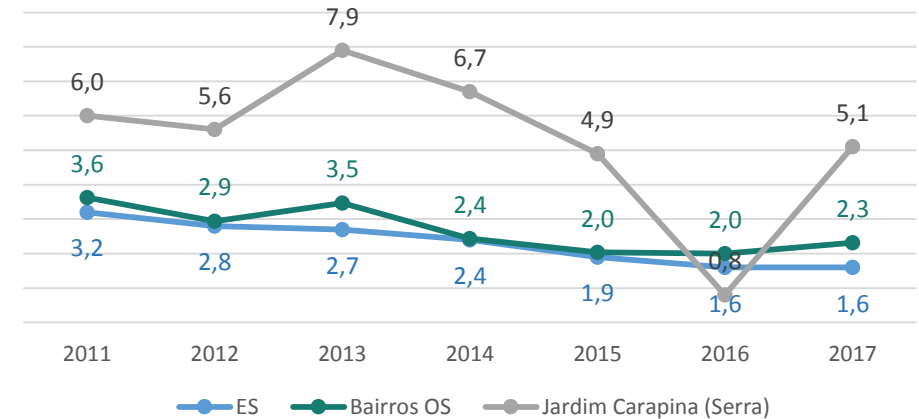


*Taxa de homicídios dolosos para jovens de 15 a 24 anos não engloba Região da Penha

6.16.4 Taxa de Abandono Escolar

A taxa de abandono nas séries finais do ensino fundamental do bairro Jardim Carapina, entre 2011 e 2017, reduziu em **0,2%**. Em 2017, a taxa média de abandono nas séries finais do ensino fundamental foi de **5,1%**, ficando acima da taxa dos bairros do Ocupação Social e da taxa do estado no mesmo ano.

Taxa de abandono nas séries finais do Ensino Fundamental



A taxa média de abandono do ensino médio não foi calculada, pois o bairro não possui escola de ensino público estadual.

6.16.5 Cartela de ações e Índice de Focalização

	2016	2017	2018
Ações Educativas e Oficinas	5 ação 140 beneficiários	1 ação 175 beneficiários	2 ações 30 beneficiários
Arte, Cultura e Música	—	2 ações 210 beneficiários	—
Educação Socioemocional	1 ação 25 beneficiários	—	1 ações 7 beneficiários
Empreendedorismo	5 ações 223 beneficiários	1 ação 46 beneficiários	2 ações 25 beneficiários
Esporte	—	—	1 ações 200 beneficiários
Qualificação Profissional	9 ações 122 beneficiários	5 ações 86 beneficiários	4 ações 76 beneficiários
Outras Ações	—	1 ação 11 beneficiários	—

Entre 2016 e 2018, 62,5% dos beneficiários que concluíram as ações em Jardim Carapina eram jovens de 10 a 24 anos e **12,5%** dos beneficiários eram público-alvo do Programa: fora da escola ou com distorção idade-série e entre 10 e 24 anos

6.16.6 Perfil dos beneficiários

68,8% dos beneficiários eram mulheres, 52,1% eram negros e pardos e 60,4% completaram a educação básica.

6.16.7 Locais de circulação e atividades praticadas pelos jovens

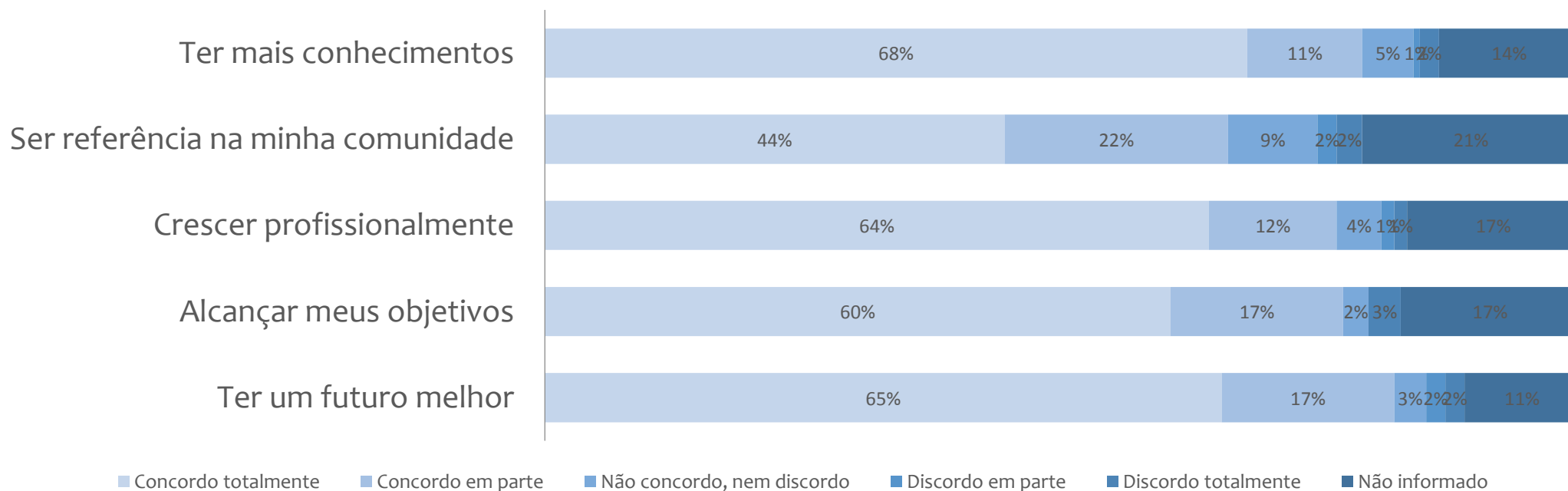
Ruas e praças, proximidades de escolas e campo de Futebol onde praticam futebol, empinam pipa e o batem papo.

6.16.8 Infraestrutura do local das ações

As ações ocorreram na EMEF João Paulo II, no CRAS, no CAI e na Primeira Igreja Batista.

Foi relatado que a impossibilidade de realizar aula prática e a ausência de computadores afetaram a boa execução das atividades.

6.16.9 Contribuições do Programa



6.17 SERRA – NOVO HORIZONTE

6.17.1 Características gerais do bairro

Área aproximada: **2.054.535m²**

População total: **14.146 habitantes**

Jovens com idade de 15 a 24 anos: **30,8%** do total

Equipamentos Públicos: **Administração Municipal:** CMEI Professora Leila Theodoro (Ensino Infantil), EMEF Professora Aurea Maria Andrade Silva Felício (Ensino Fundamental), EMEF Aureníria Correa Pimentel (Ensino Fundamental), EMEF Novo Horizonte (Ensino Fundamental), Centro de Referência a Assistência Social (CRAS) Novo Horizonte, Unidade Regional de Saúde (URS) Novo Horizonte, Estádio Pedro Marianelli, Praça e Quadra (entre a Av. Brasil e as ruas Pavão, Tiê e Quetzal). **Administração Estadual:** 24º Distrito Policial Civil. **Administração Federal:** Unidade de distribuição Novo Horizonte Empresa Brasileira de Correios e Telégrafos (ECT).

Outros Equipamentos: ONG Rede de Atendimento Integrado a Criança e ao Adolescente (AICA), Time de Futsal feminino, Estação Conhecimento (VALE), Igrejas cristãs de diversas denominações (Identificadas 19: 18 evangélicas e 1 católica).

6.17.2 Principais áreas do próprio negócio



• **25,3% Alimentos e Bebidas:** lanchonetes; casas de chá e de sucos; comércio de alimentos; fornecimento de alimentos preparados; bares; restaurantes; mercearias; comércio de bebidas; fabricação e revenda de produtos de padaria, confeitaria, salgados, biscoitos e bombons; distribuidora de bebidas; casa de doces.



• **16,7% Sem informação:** casos em que o proprietário do estabelecimento não declarou as informações.



• **14% Calçados, Vestuário e Acessórios:** lojas de roupas e calçados; confecções; oficinas de roupas; conserto e reparo de roupas; sapatarias; brechós; vendas de bijuterias e joias; ótica; relojoaria.



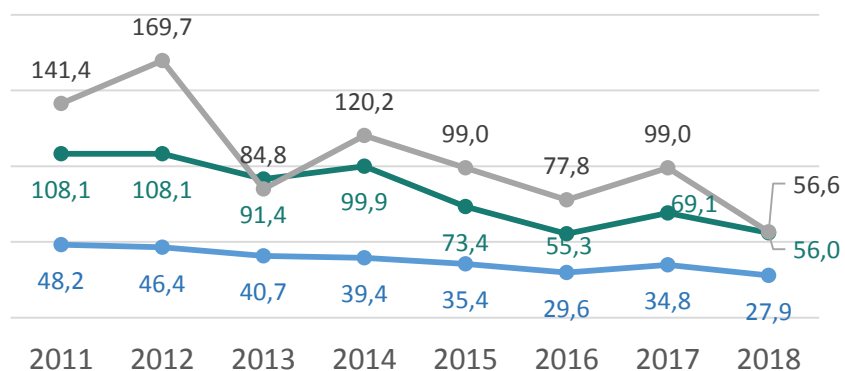
• **10,7% Veículos:** oficinas e mecânicas automotivas; lavagem, lubrificação e polimento de veículos; lanternagem e pintura de veículos; lava jatos; venda e conserto de bicicletas.

150 estabelecimentos mapeados pela pesquisa.

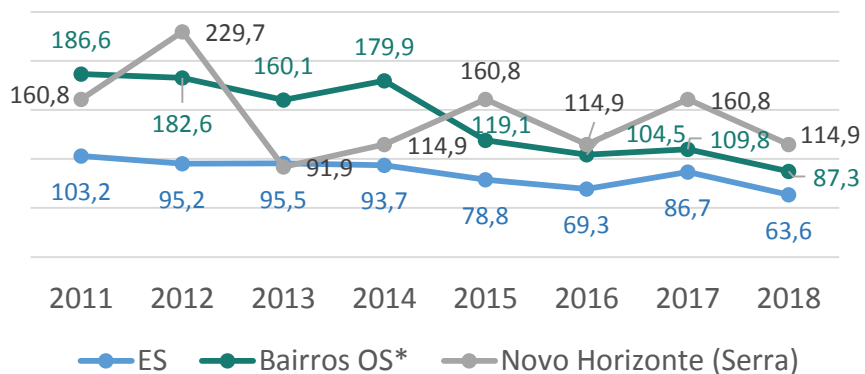
6.17.3 Taxa de Homicídios

A taxa de homicídios do bairro Novo Horizonte, entre 2011 e 2018, reduziu em **84,8 ppcm** e a taxa homicídio de jovens no bairro Novo Horizonte diminuiu **45,9 ppcm** no mesmo período. Em 2018, a taxa de homicídios do bairro Novo Horizonte foi maior que a taxa do estado.

Taxa de Homicídios Dolosos - Total



Taxa de Homicídios Dolosos - Jovens de 15 a 24 anos

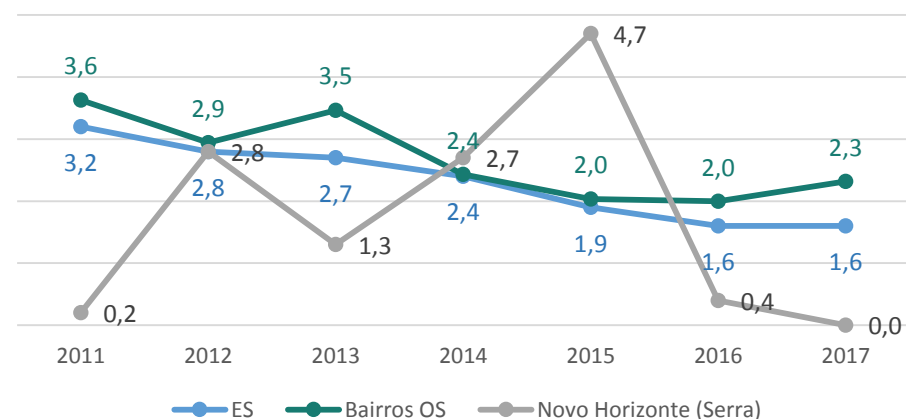


*Taxa de homicídios dolosos para jovens de 15 a 24 anos não engloba Região da Penha

6.17.4 Taxa de Abandono Escolar

A taxa de abandono nas séries finais do ensino fundamental do bairro Novo Horizonte, entre 2011 e 2017, se manteve praticamente inalterada apesar da variação no período. No ano de 2015 esta taxa atingiu **4,7%**, sendo o dobro da taxa do estado. Em 2017 a taxa média de abandono nas séries finais do ensino fundamental foi de **0,0%**, ficando abaixo da taxa dos bairros do Ocupação Social e da taxa do estado no mesmo ano.

Taxa de abandono nas séries finais do Ensino Fundamental



A taxa média de abandono do ensino médio não foi calculada, pois o bairro não possui escola de ensino público estadual no bairro.

6.17.5 Cartela de ações e Índice de Focalização

	2016	2017	2018
Ações Educativas e Oficinas	1 ação Sem informação	1 ação 46 beneficiários	1 ação 19 beneficiários
Arte, Cultura e Música	—	1 ação 64 beneficiários	1 ação 88 beneficiários
Educação Socioemocional	—	—	1 ações 7 beneficiários
Empreendedorismo	1 ação 105 beneficiários	2 ações 66 beneficiários	3 ações 25 beneficiários
Esporte	—	—	1 ações 200 beneficiários
Qualificação Profissional	5 ações 57 beneficiários	24 ações 437 beneficiários	4 ações 59 beneficiários
Outras Ações	—	1 ação 8 beneficiários	1 ação 120 beneficiários

Entre 2016 e 2018, 53,3% dos beneficiários que concluíram as ações em Novo Horizonte eram jovens de 10 a 24 anos e **6,6%** dos beneficiários eram público-alvo do Programa: fora da escola ou com distorção idade-série e entre 10 e 24 anos.

6.17.6 Perfil dos beneficiários

67,4% dos beneficiários eram mulheres, 75,6% eram negros e pardos e 55% completaram a educação básica.

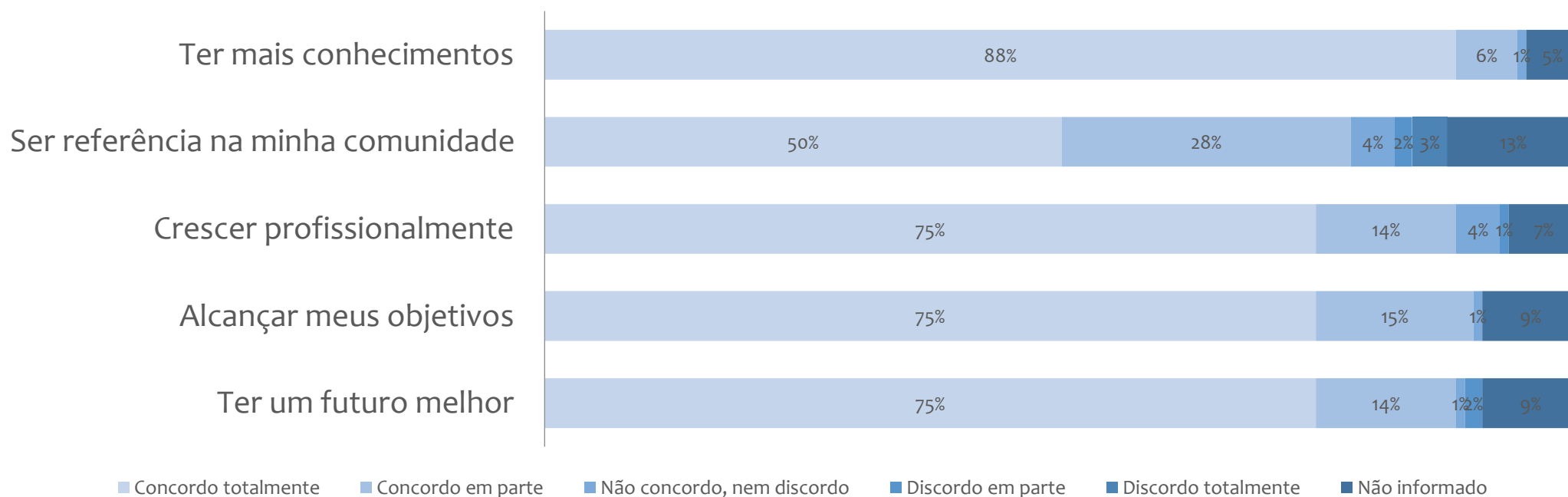
6.17.7 Locais de circulação e atividades praticadas pelos jovens

Rua principal do bairro nas proximidades da praça central, quadra de esportes e lan houses. A circulação nesses espaços ocorre, sobretudo, no fim da tarde e noite para a prática de futebol e futsal.

6.17.8 Infraestrutura do local das ações

As ações ocorreram na Estação Conhecimento da Vale e na Igreja Batista de Novo Horizonte e não foram relatados problemas de infraestrutura e de execução das atividades.

6.17.9 Contribuições do Programa



6.18 SERRA – PLANALTO SERRANO

6.18.1 Características gerais do bairro

Área aproximada: **2.332.630m²**

População total: **15.495 habitantes**

Jovens com idade de 15 a 24 anos: **32,5%** do total

Equipamentos Públicos: Administração Municipal:

CMEI Zelinda Regina Biazutti Leite (Ensino Infantil), CMEI Jocila Pereira Amorim (Ensino Infantil), CMEI Geralda Carvalho Patrocínio (Ensino Infantil), EMEF Ismênio de Almeida Vidigal (Ensino Fundamental), EMEF João Calmon (Ensino Fundamental), Centro de Referência e Assistência Social (CRAS) Planalto Serrano, Serviço de Convivência e Fortalecimento de Vínculos para Idosos no Bloco A, Unidade de Atenção Primária à Saúde (UAPS) de Planalto Serrano Bloco A, Unidade de Atenção Primária à Saúde (UAPS) de Planalto Serrano Bloco B. **Administração Estadual:** EEEF Professor João Antunes das Dores (Ensino Fundamental e Médio).

Outros Equipamentos: Roda Cultural de Planalto Serrano, Associação de Micro e Pequenas Empresas (AMPE), Associação Cultural Girassol, Praça do Trabalhador e campo de areia do Bloco A, Campo de

futebol improvisado no Bloco A, Campo de futebol improvisado no Bloco A ao lado do CRAS, Praça do Bloco C (entre a Av. Guarani e rua Jacuí), Campo de futebol improvisado no Bloco C, Igrejas cristãs de diversas denominações (Identificadas 17: 15 evangélicas e 2 católicas).

6.18.2 Principais áreas do próprio negócio



• **34,2% Alimentos e Bebidas:** lanchonetes; casas de chá e de sucos; comércio de alimentos; fornecimento de alimentos preparados; bares; restaurantes; mercearias; comércio de bebidas; fabricação e revenda de produtos de padaria, confeitaria, salgados, biscoitos e bombons; distribuidora de bebidas; casa de doces.



• **22,7% Calçados, Vestuário e Acessórios:** lojas de roupas e calçados; confecções; oficinas de roupas; conserto e reparo de roupas; sapatarias; brechós; vendas de bijuterias e joias; ótica; relojoaria.



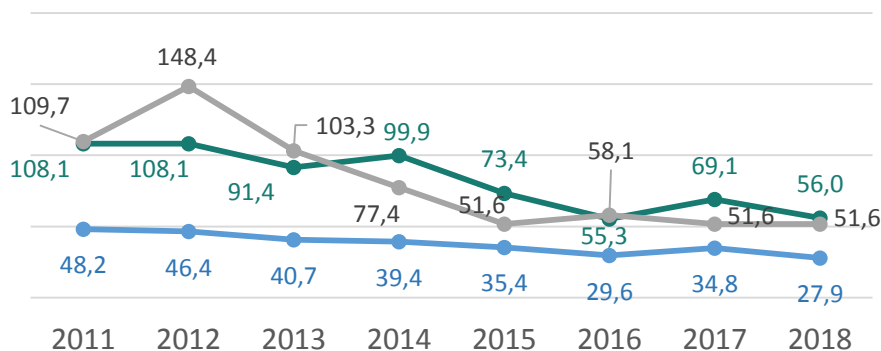
• **14,1% Saúde, Beleza e Cuidados Pessoais:** barbearias; salões de beleza; manicures e pedicuras; esmaltarias; atividades de estética e beleza; design de sobrancelha; maquiador; comércio de cosméticos; Studios de tatuagem e piercing; academias; drogarias; consultórios médicos e odontológicos.

269 estabelecimentos mapeados pela pesquisa.

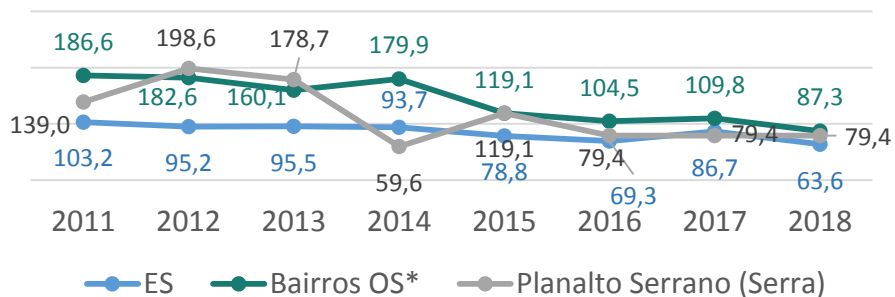
6.18.3 Taxa de Homicídios

A taxa de homicídios do bairro Planalto Serrano, entre 2011 e 2018, reduziu em **58,1 ppcm** e a taxa de homicídios de jovens de 15 a 24 diminuiu em **59,6 ppcm** no mesmo período. Em 2018, a taxa de homicídio do bairro Planalto Serrano foi maior que a taxa do estado.

Taxa de Homicídios Dolosos - Total



Taxa de Homicídios Dolosos - Jovens de 15 a 24 anos

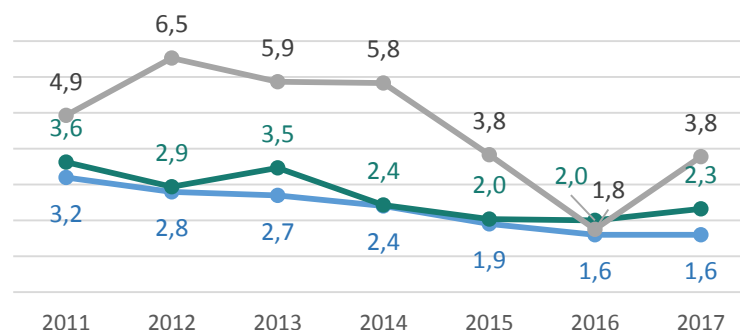


*Taxa de homicídios dolosos para jovens de 15 a 24 anos não engloba Região da Penha

6.18.4 Taxa de Abandono Escolar

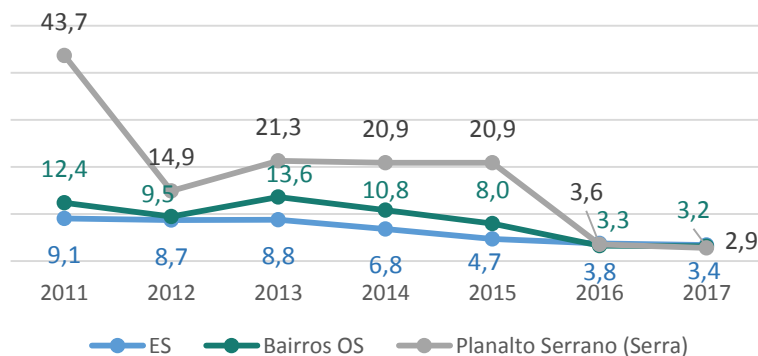
A taxa de abandono nas séries finais do ensino fundamental do bairro Planalto Serrano, entre 2011 e 2017, reduziu em **0,2%**. Em 2017, a taxa média de abandono nas séries finais do ensino fundamental foi de **3,8%**, ficando acima da taxa dos bairros do Ocupação Social e da taxa do estado no mesmo ano.

Taxa de abandono nas séries finais do Ensino Fundamental



A taxa média de abandono do ensino médio foi de **2,9%** em 2017, tendo uma redução de **0,9%**.

Taxa de abandono do Ensino Médio



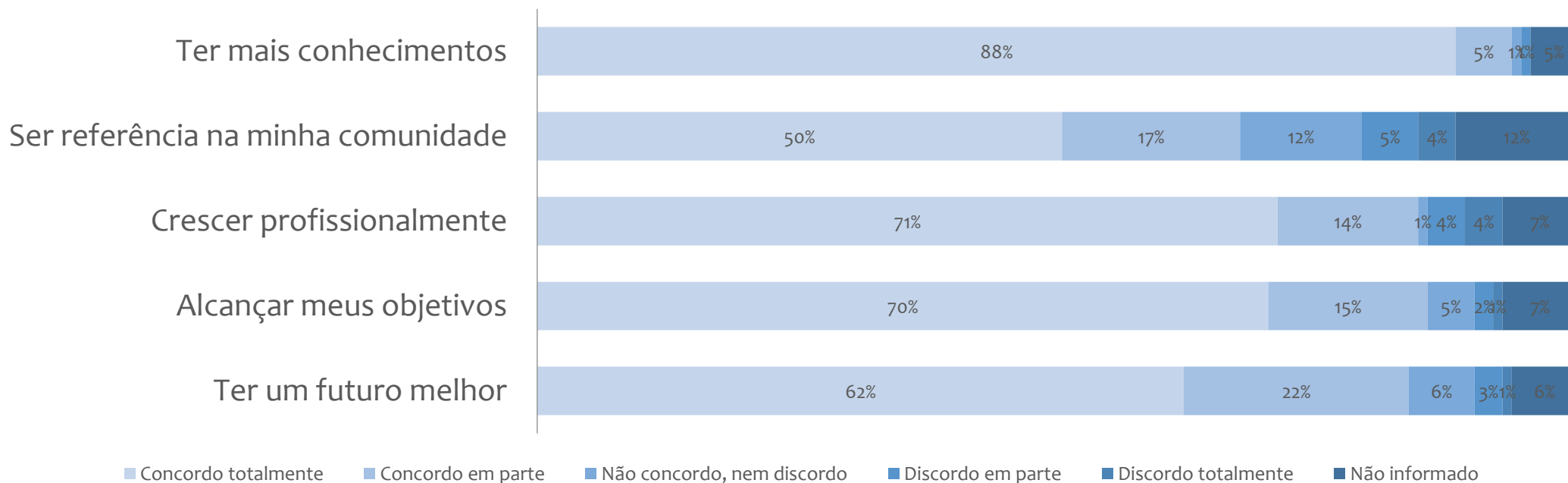
6.18.6 Perfil dos beneficiários

73,6% dos beneficiários eram mulheres, 75,5% eram negros e pardos e 54,7% completaram a educação básica.

6.18.7 Locais de circulação e atividades praticadas pelos jovens

Ruas do Bloco A e B, campo de futebol do Bloco A, campo de areia do Bloco A, praça principal do Bloco C e bares do seu arredor e lan houses. As principais atividades são as rodas de conversa, a prática de futebol, o jogo de sinuca e o acesso à internet.

6.18.9 Contribuições do Programa



Também na Unidade de Atenção Primária à Saúde (UAPS) localizada no Bloco A é um local de significativa concentração de jovens do sexo feminino.

6.18.8 Infraestrutura do local das ações

As ações ocorreram na EMEF João Calmon e na EEEFM Prof João Antunes das Dores e a ausência de computadores e equipamentos de multimídia foram relatados como problemas que afetaram a execução das atividades.

6.19 SERRA – VILA NOVA DE COLARES

6.19.1 Características gerais do bairro

Área aproximada: **2.271.658m²**

População total: **17.015 habitantes**

Jovens com idade de 15 a 24 anos: **32,3%** do total

Equipamentos Públicos: Administração Municipal:

CMEI Carlos Roberto Oliveira de Souza (Ensino Infantil), CMEI Vila Nova de Colares (Ensino Infantil), EMEF Professora Eulália Falquetto Gusmann (Ensino Fundamental), EMEF Professora Valéria Maria Miranda (Ensino Fundamental), Unidade Básica de Saúde Vila Nova de Colares, Centro de Referência a Assistência Social (CRAS).

Administração Estadual: EEEFM Vila Nova de Colares (Ensino Fundamental e Médio).

Outros Equipamentos: ONG Centro Social São José de Calazans, Atividades Culturais – Culturarte, Associação de Micros e Pequenas Empresas (AMPE), Igrejas cristãs de diversas denominações (Identificadas 20: todas evangélicas).

6.19.2 Principais áreas do próprio negócio



• **36,4% Alimentos e Bebidas:** lanchonetes; casas de chá e de sucos; comércio de alimentos; fornecimento de alimentos preparados; bares; restaurantes; mercearias; comércio de bebidas; fabricação e revenda de produtos de padaria, confeitaria, salgados, biscoitos e bombons; distribuidora de bebidas; casa de doces.



• **13,3% Saúde, Beleza e Cuidados Pessoais:** barbearias; salões de beleza; manicures e pedicuras; esmaltarias; atividades de estética e beleza; design de sobrancelha; maquiador; comércio de cosméticos; Studios de tatuagem e piercing; academias; drogarias; consultórios médicos e odontológicos.



• **9,8% Calçados, Vestuário e Acessórios:** lojas de roupas e calçados; confecções; oficinas de roupas; conserto e reparo de roupas; sapatarias; brechós; vendas de bijuterias e joias; ótica; relojoaria.



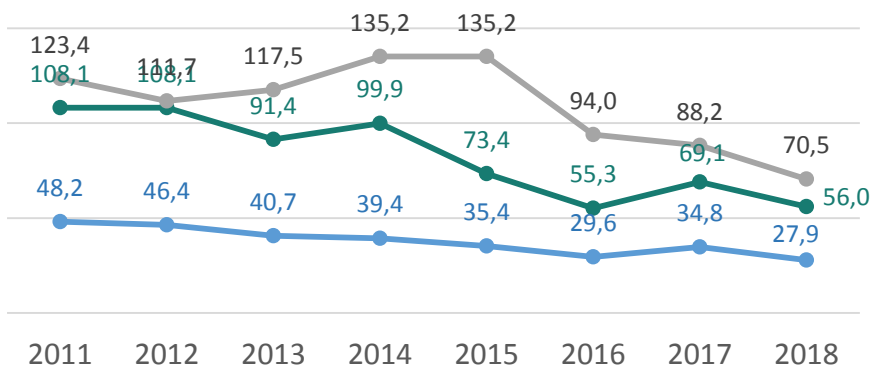
• **9,1% Veículos:** oficinas e mecânicas automotivas; lavagem, lubrificação e polimento de veículos; lanternagem e pintura de veículos; lava jatos; venda e conserto de bicicletas.

143 estabelecimentos mapeados pela pesquisa.

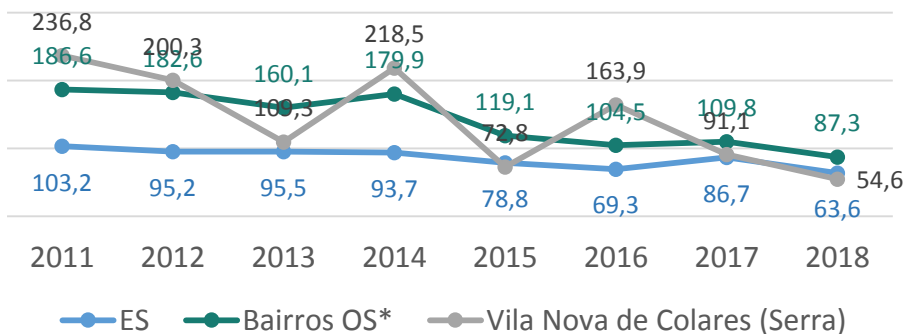
6.19.3 Taxa de Homicídios

A taxa de homicídios do bairro Vila Nova de Colares, entre 2011 e 2018, reduziu em **52,9 ppcm** e a taxa de homicídios de jovens de 15 a 24 diminuiu em **182,1 ppcm** no mesmo período. Em 2018, a taxa de homicídio do bairro Planalto Serrano foi maior que a taxa do estado.

Taxa de Homicídios Dolosos - Total



Taxa de Homicídios Dolosos - Jovens de 15 a 24 anos

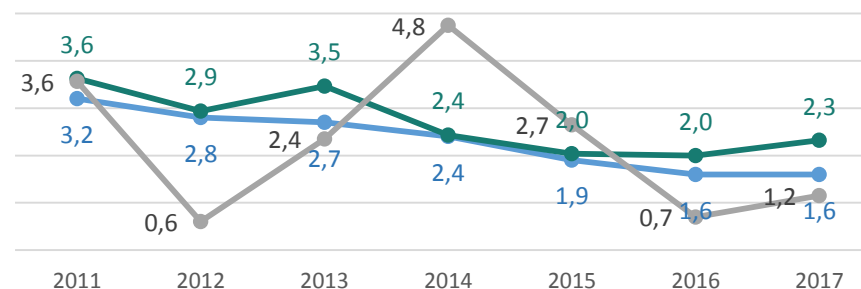


*Taxa de homicídios dolosos para jovens de 15 a 24 anos não engloba Região da Penha

6.19.4 Taxa de Abandono Escolar

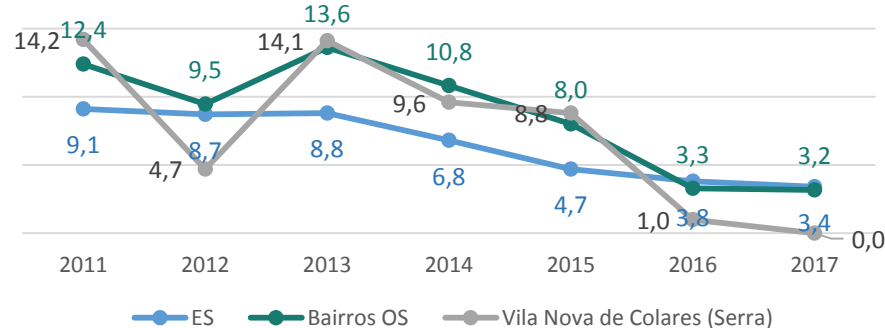
A taxa de abandono nas séries finais do ensino fundamental do bairro Vila Nova de Colares, entre 2011 e 2017, reduziu em **0,7%**. Em 2017, a taxa média de abandono nas séries finais do ensino fundamental foi de **1,2%**, ficando abaixo da taxa dos bairros do Ocupação Social e da taxa do estado no mesmo ano.

Taxa de abandono nas séries finais do Ensino Fundamental



A taxa média de abandono do ensino médio apresentou queda durante o período de 2011 a 2017 chegando a **0,0%**.

Taxa de abandono do Ensino Médio



6.19.5 Cartela de ações e Índice de Focalização

	2016	2017	2018
Ações Educativas e Oficinas	3 ações 315 beneficiários	1 ação 175 beneficiários	1 ação 82 beneficiários
Arte, Cultura e Música	—	2 ações 128 beneficiários	—
Educação Socioemocional	—	—	1 ações 7 beneficiários
Empreendedorismo	2 ações 231 beneficiários	3 ações 87 beneficiários	1 ação 7 beneficiários
Esporte	—	—	1 ações 200 beneficiários
Qualificação Profissional	2 ações 45 beneficiários	3 ações 74 beneficiários*	3 ações 51 beneficiários
Outras Ações	—	1 ação 20 beneficiários	2 ações 2.304 beneficiários

*Ação ofertada para 2 bairros: Feu Rosa e Vila Nova de Colares.

Entre 2016 e 2018, 67,3% dos beneficiários que concluíram as ações em Vila Nova de Colares eram jovens de 10 a 24 anos e **12,9%** dos beneficiários eram público-alvo do Programa: fora da escola ou com distorção idade-série e entre 10 e 24 anos.

6.19.6 Perfil dos beneficiários

67,3% dos beneficiários eram mulheres, 69,3% eram negros e pardos e 65,3% completaram a educação básica.

6.19.7 Locais de circulação e atividades praticadas pelos jovens

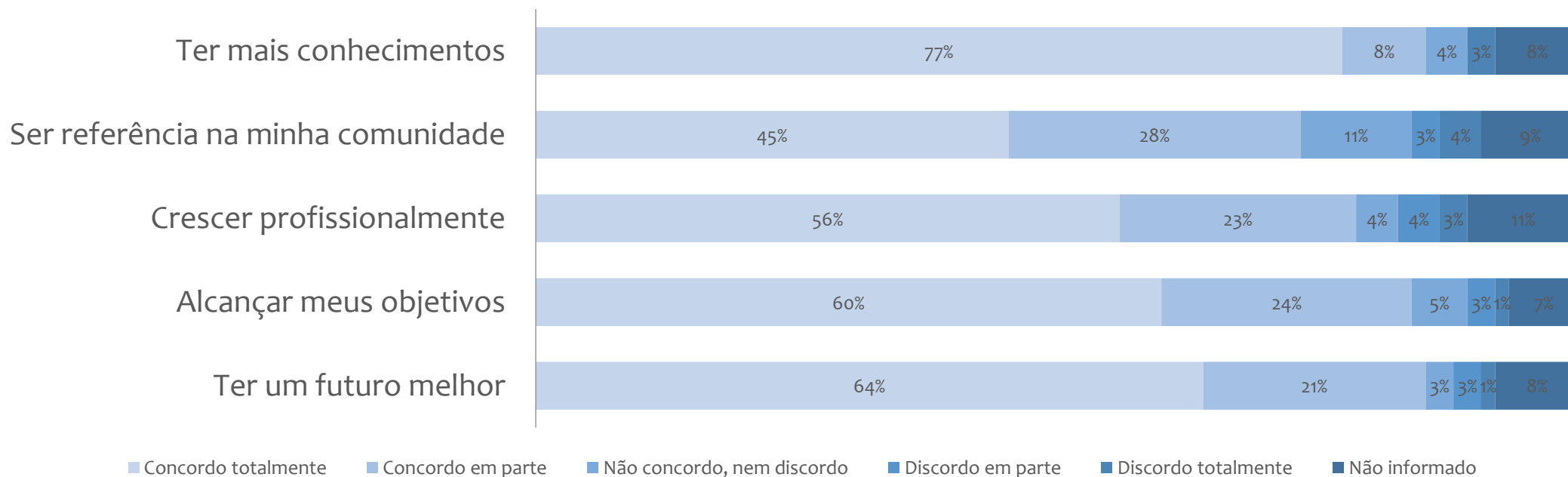
Nas proximidades das escolas municipais e no Centro de Referência em Assistência Social (CRAS), onde os jovens participam de oficinas. Há ainda significativa concentração de jovens mães nas proximidades das duas creches. Além das oficinas, a principal atividade

é a roda de conversas.

6.19.8 Infraestrutura do local das ações

As ações ocorreram na EMEF Prof. Eulália Falquetto Gusmann, no Centro Social São José de Calazans e no Senai da Serra (Civit I), onde foram relatados problemas com a quantidade e pontualidade na entrega dos materiais didáticos do curso. A impossibilidade de realização de aulas práticas também afetou a execução das atividades

6.19.9 Contribuições do Programa



6.20 VILA VELHA – BARRAMARES

4.20.1 Características gerais do bairro

Área aproximada: **3.102.145m²**

População total: **10.845 habitantes**

Jovens com idade de 15 a 24 anos: **31,7%** do total

Equipamentos Públicos: Administração Municipal: UMEI Sarah Victalino Gueiros Neves (Ensino Infantil), Unidade de Estratégia da Saúde da Família.

Outros Equipamentos: Associação de Moradores de Barramares, Ubuntu Freestyle (Oficina de dança, grafite e rap freestyle), Igrejas cristãs de variadas denominações (Identificadas 13: 12 evangélicas e 1 católica).

4.20.2 Principais áreas do próprio negócio



• **30,8% Alimentos e Bebidas:** lanchonetes; casas de chá e de sucos; comércio de alimentos; fornecimento de alimentos preparados; bares; restaurantes; mercearias; comércio de bebidas; fabricação e revenda de produtos de padaria, confeitaria, salgados, biscoitos e bombons; distribuidora de bebidas; casa de doces.



• **18,8% Saúde, Beleza e Cuidados Pessoais:** barbearias; salões de beleza; manicures e pedicuras; esmaltarias; atividades de estética e beleza; design de sobrancelha; maquiador; comércio de cosméticos; Studios de tatuagem e piercing; academias; drogarias; consultórios médicos e odontológicos.

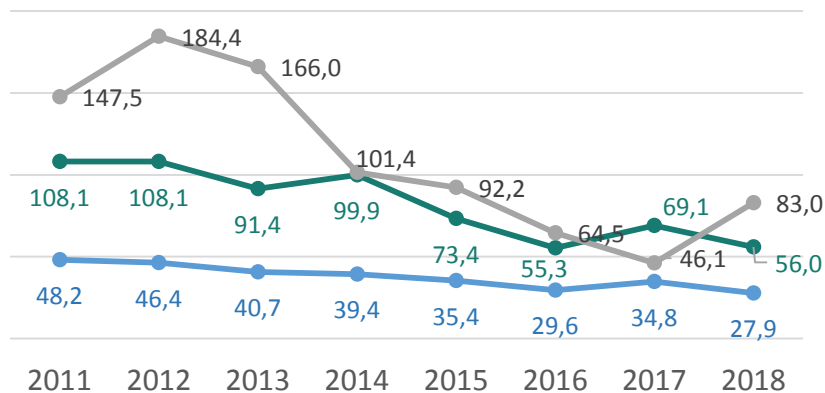


• **12% Calçados, Vestuário e Acessórios:** lojas de roupas e calçados; confecções; oficinas de roupas; conserto e reparo de roupas; sapatarias; brechós; vendas de bijuterias e joias; ótica; relojoaria.

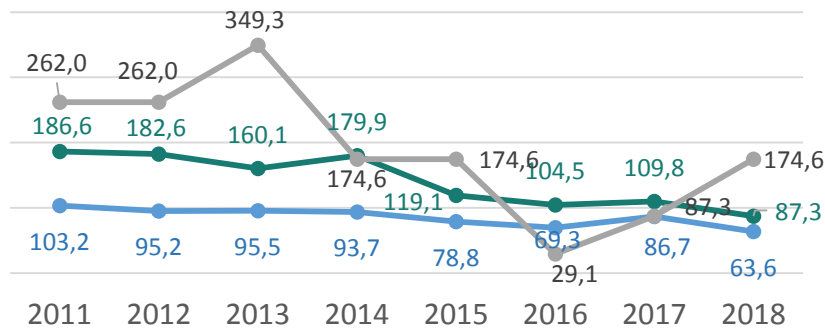
6.20.3 Taxa de Homicídios

A taxa de homicídios do bairro Barramares, entre 2011 e 2018, reduziu em **64,5 ppcm** e a taxa de homicídios de jovens de 15 a 24 diminuiu em **87,3 ppcm** no mesmo período. Em 2018, a taxa de homicídio do bairro Barramares foi quase três vezes maior que a taxa do estado.

Taxa de Homicídios Dolosos - Total



Taxa de Homicídios Dolosos - Jovens de 15 a 24 anos



— ES — Bairros OS* — Barramares (Vila Velha)

*Taxa de homicídios dolosos para jovens de 15 a 24 anos não engloba Região da Penha

6.20.4 Taxa de Abandono Escolar

A taxa de abandono nas séries finais do ensino fundamental não foi calculada, pois o bairro não possui escola de ensino público municipal.

A taxa média de abandono do ensino médio não foi calculada, pois o bairro não possui escola de ensino público estadual.

6.20.5 Cartela de ações e Índice de Focalização

	2016	2017	2018
Ações Educativas e Oficinas	—	—	1 ação 20 beneficiários
Arte, Cultura e Música	—	1 ação 43 beneficiários	1 ação 70 beneficiários
Educação Socioemocional	—	—	1 ações 3 beneficiários
Empreendedorismo	6 ações 241 beneficiários*	1 ação 19 beneficiários	4 ações 45 beneficiários
Esporte	1 ação 146 beneficiários	1 ação 160 beneficiários	1 ações 200 beneficiários
Qualificação Profissional	2 ações 41 beneficiários	4 ações 73 beneficiários	2 ações 26 beneficiários
Outras Ações	—	—	2 ações 347 beneficiários

*Ação ofertada para 2 bairros: Barramares e Ulisses Guimarães.

Entre 2016 e 2018, 63,1% dos beneficiários que concluíram as ações em Barramares eram jovens de 10 a 24 anos e **6,4%** dos beneficiários eram público-alvo do Programa: fora da escola ou com distorção idade-série e entre 10 e 24 anos.

6.20.6 Perfil dos beneficiários

62,4% dos beneficiários eram mulheres, 75,9% eram negros e pardos e 40,4% completaram a educação básica.

6.20.7 Locais de circulação e atividades praticadas pelos jovens

Os jovens fazem uso dos espaços do bairro vizinho, Riviera da Barra, já que o bairro não possui uma praça com estrutura atraente aos jovens.

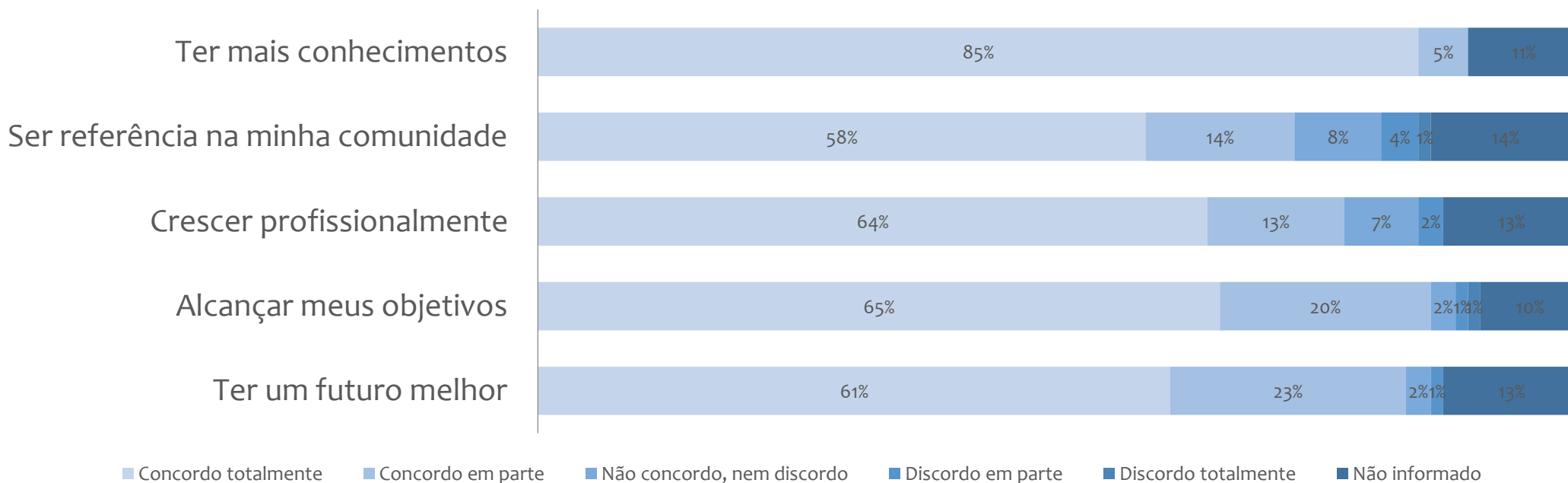
As principais atividades verificadas nessa praça são o

futebol, vôlei e disputas de beat box.

6.20.8 Infraestrutura do local das ações

As ações foram realizadas no EEEFM Terra Vermelha (em Terra Vermelha) e na Igreja Batista, e não foram relatados problemas de infraestrutura ou de execução das atividades.

6.20.9 Contribuições do Programa



6.21 VILA VELHA – BOA VISTA I e II

6.21.1 Características gerais do bairro

Área aproximada: **338.767m²**

População total: **6.658 habitantes**

Jovens com idade de 15 a 24 anos: **27,2%** do total

Equipamentos Públicos: Administração Municipal:

UMEI Luiz Augusto Aguirre Silva (Ensino Infantil), UMEF Rubem Braga (Ensino Fundamental), UMEF Deputado Mikeil Chequer (Ensino Fundamental), UMEF Nice de Paula Agostini Sobrinho (Ensino Fundamental), Praça Municipal na Raul Pompeia.

Administração Estadual: EEEFM Professor Geraldo Costa Alves (Ensino Fundamental, Médio e Profissional).

Outros Equipamentos: CSU – Centro Comunitário Urbano – No período noturno: Capoeira e Zumba e reuniões dos Alcoólicos Anônimos. No período matutino: esporadicamente, reuniões dos agentes de combate à dengue, escolinha de futebol no campo gramado do bairro, Banda marcial e Projeto de robótica na escola Dep. Mikeil Chequer, Igrejas cristãs de variadas denominações (Identificadas 7: todas evangélicas).

6.21.2 Principais áreas do próprio negócio



• **38,4% Alimentos e Bebidas:** lanchonetes; casas de chá e de sucos; comércio de alimentos; fornecimento de alimentos preparados; bares; restaurantes; mercearias; comércio de bebidas; fabricação e revenda de produtos de padaria, confeitaria, salgados, biscoitos e bombons; distribuidora de bebidas; casa de doces.



• **20,2% Saúde, Beleza e Cuidados Pessoais:** barbearias; salões de beleza; manicures e pedicuras; esmaltarias; atividades de estética e beleza; design de sobrancelha; maquiador; comércio de cosméticos; Studios de tatuagem e piercing; academias; drogarias; consultórios médicos e odontológicos.



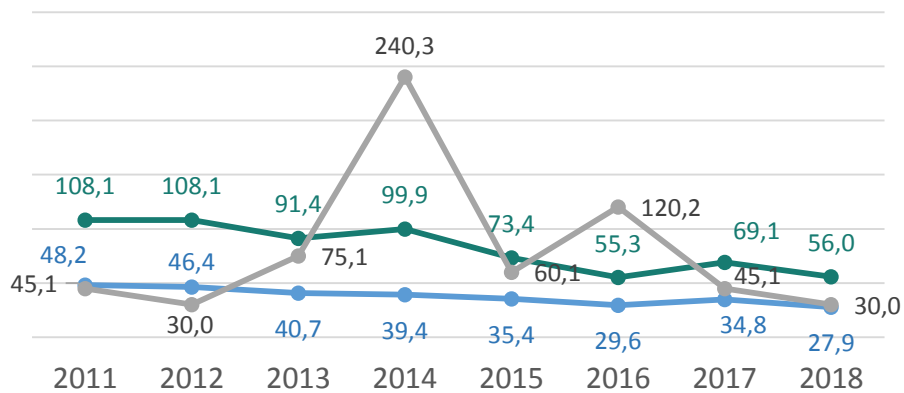
• **12,1% Calçados, Vestuário e Acessórios:** lojas de roupas e calçados; confecções; oficinas de roupas; conserto e reparo de roupas; sapatarias; brechós; vendas de bijuterias e joias; ótica; relojoaria.

198 estabelecimentos mapeados pela pesquisa.

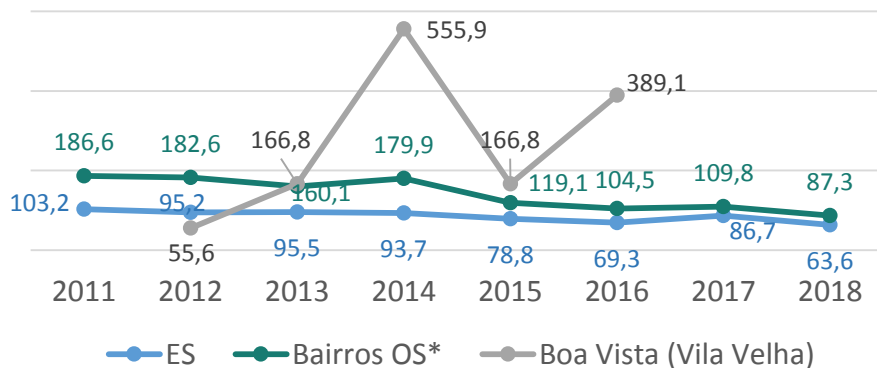
6.21.3 Taxa de Homicídios

A taxa de homicídios do bairro Boa Vista, entre 2011 e 2018, reduziu em **15,1 ppcm**. Nos anos 2017 e 2018 não houve registro de homicídio de jovens. Em 2018, a taxa de homicídio do bairro Boa Vista ficou próxima a taxa do estado.

Taxa de Homicídios Dolosos - Total



Taxa de Homicídios Dolosos - Jovens de 15 a 24 anos

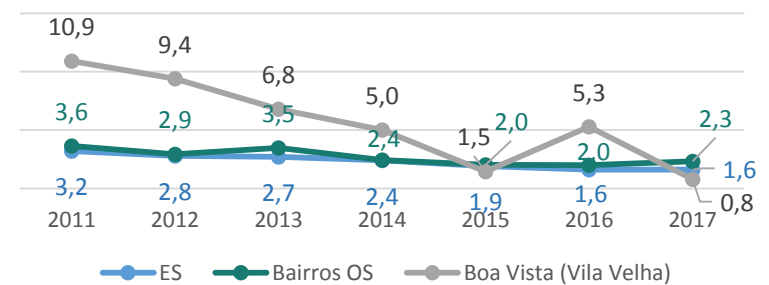


*Taxa de homicídios dolosos para jovens de 15 a 24 anos não engloba Região da Penha

6.21.4 Taxa de Abandono Escolar

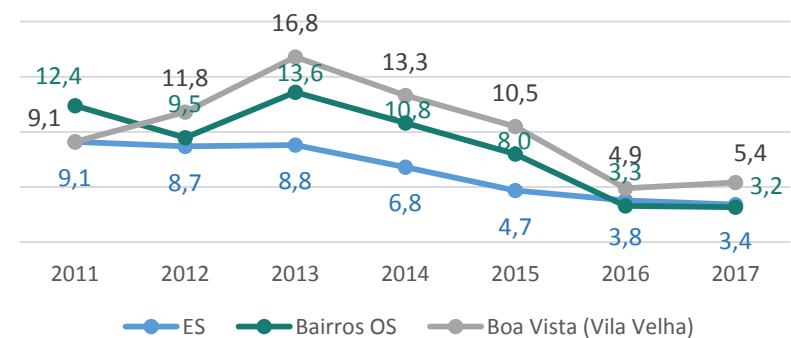
A taxa de abandono nas séries finais do ensino fundamental do bairro Boa Vista, entre 2011 e 2017, reduziu em **0,9%**. Em 2017, a taxa média de abandono nas séries finais do ensino fundamental foi de **0,8%**, ficando abaixo da taxa dos bairros do Ocupação Social e da taxa do estado no mesmo ano.

Taxa de abandono nas séries finais do Ensino Fundamental



A taxa média de abandono do ensino médio foi de **5,4%** em 2017, tendo uma redução de **0,4%**.

Taxa de abandono do Ensino Médio



6.21.5 Cartela de ações e Índice de Focalização

	2016	2017	2018
Ações Educativas e Oficinas	3 ações 140 beneficiários	1 ação 23 beneficiários	2 ação 86 beneficiários
Arte, Cultura e Música	—	1 ação 31 beneficiários	—
Educação Socioemocional	1 ação Sem informação	—	2 ações 10 beneficiários
Empreendedorismo	2 ações 19 beneficiários	2 ação 60 beneficiários	3 ações 37 beneficiários
Esporte	—	—	1 ações 200 beneficiários
Qualificação Profissional	2 ações 17 beneficiários	12 ações 247 beneficiários	3 ações 53 beneficiários
Outras Ações	—	1 ação 12 beneficiários	1 ação 84 beneficiários

Entre 2016 e 2018, 41,7% dos beneficiários que concluíram as ações em Boa Vista I e II eram jovens de 10 a 24 anos e **5,7%** dos beneficiários eram público-alvo do Programa: fora da escola ou com distorção idade-série e entre 10 e 24 anos.

6.21.6 Perfil dos beneficiários

67,7% dos beneficiários eram mulheres, 76,6% eram negros e pardos e 58,3% completaram a educação básica.

6.21.7 Locais de circulação e atividades praticadas pelos jovens

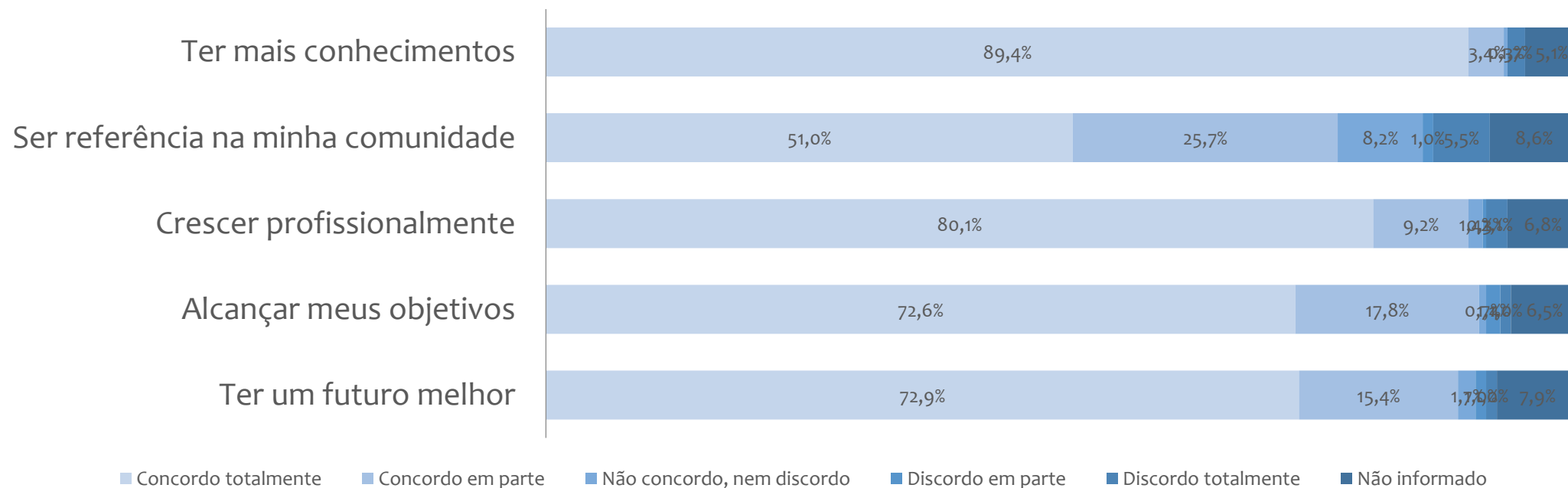
Praça do bairro onde os jovens conversam e jogam futebol.

6.21.8 Infraestrutura do local das ações

As ações ocorreram na UMEF Nice de Paula Agostini Sobrinho, EEEFM Prof. Geraldo Costa Alves, na UMEF Dep. Mikeil Chequer, na Igreja Assembleia de Deus e na Igreja do Evangelho Quadrangular.

Foram relatados problemas de acesso e infiltração nas salas, além do material didático fornecido ter sido diferente do esperado.

6.21.9 Contribuições do Programa



6.22 VILA VELHA – SANTA RITA

6.22.1 Características gerais do bairro

Área aproximada: **462.146m²**

População total: **6.354 habitantes**

Jovens com idade de 15 a 24 anos: **28,1%** do total

Equipamentos Públicos: Administração Municipal:

UMEI Professor Irineu da Fraga Neves (Ensino Infantil), UMEI Milton Trancoso de Aguiar (Ensino Infantil), UMEF Leonel de Moura Brizola (Ensino Fundamental), Unidade Básica de Saúde de Santa Rita. Administração Estadual: EEEF Professor Jorge Anizio Borjaille (Ensino Fundamental), EEEF Galdino Antônio Vieira (Ensino Fundamental).

Outros Equipamentos: Associação dos Moradores (Movimento Comunitário) do bairro Santa Rita, Campo de Futebol Pedro Maia de Carvalho, Igrejas cristãs de diversas denominações (Identificadas 18: 16 evangélicas e 2 católicas).

6.22.2 Principais áreas do próprio negócio



• **28,7% Alimentos e Bebidas:** lanchonetes; casas de chá e de sucos; comércio de alimentos; fornecimento de alimentos preparados; bares; restaurantes; mercearias; comércio de bebidas; fabricação e revenda de produtos de padaria, confeitaria, salgados, biscoitos e bombons; distribuidora de bebidas; casa de doces.



• **19,4% Calçados, Vestuário e Acessórios:** lojas de roupas e calçados; confecções; oficinas de roupas; conserto e reparo de roupas; sapatarias; brechós; vendas de bijuterias e joias; ótica; relojoaria.



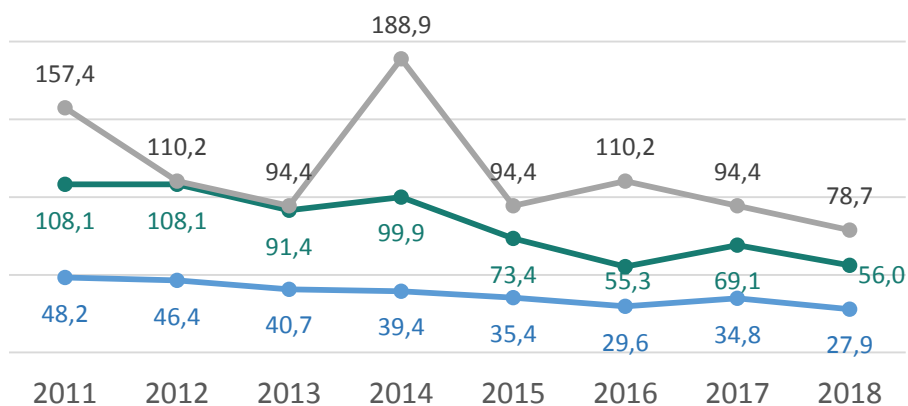
• **15,7% Saúde, Beleza e Cuidados Pessoais:** barbearias; salões de beleza; manicures e pedicuras; esmaltarias; atividades de estética e beleza; design de sobrancelha; maquiador; comércio de cosméticos; Studios de tatuagem e piercing; academias; drogarias; consultórios médicos e odontológicos.

108 estabelecimentos mapeados pela pesquisa.

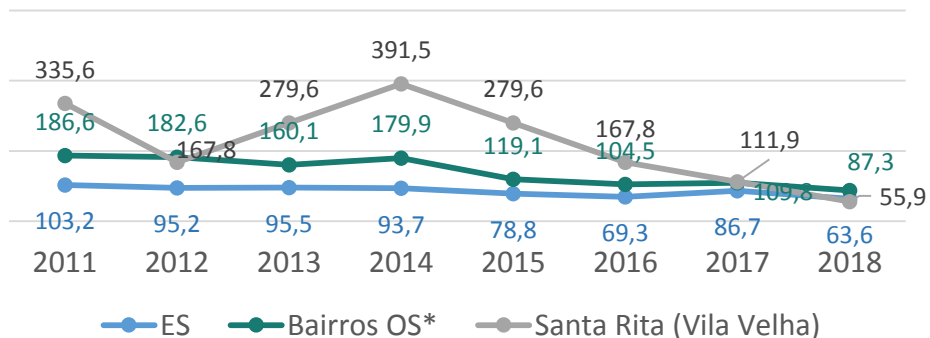
6.22.3 Taxa de Homicídios

A taxa de homicídios do bairro Boa Vista, entre 2011 e 2018, reduziu em **78,7 ppcm** e a taxa de homicídios de jovens de 15 a 24 diminuiu em **279,6 ppcm** no mesmo período. Em 2018, a taxa de homicídio do bairro Santa Rita foi quase três vezes maior que a taxa do estado.

Taxa de Homicídios Dolosos - Total



Taxa de Homicídios Dolosos - Jovens de 15 a 24 anos



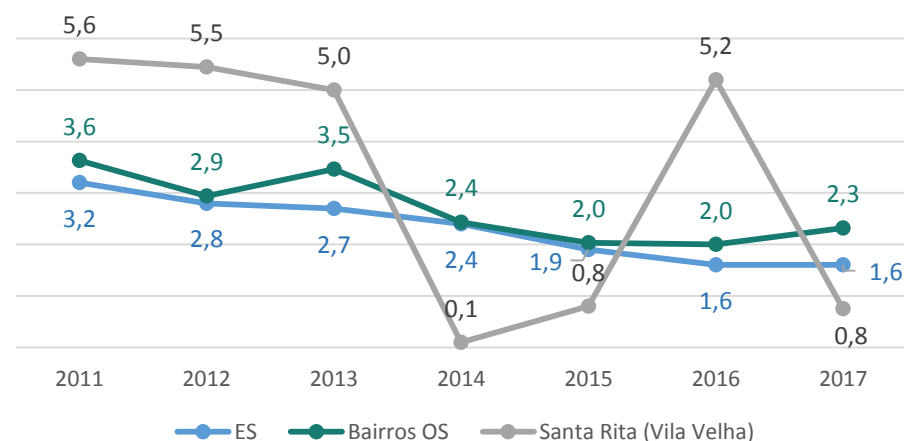
*Taxa de homicídios dolosos para jovens de 15 a 24 anos não engloba Região da Penha

6.22.4 Taxa de Abandono Escolar

A taxa de abandono nas séries finais do ensino fundamental do bairro Santa Rita, entre 2011 e 2017, reduziu em **0,9%**. Entretanto em 2014 tivemos uma redução drástica na taxa, caindo para **0,1%**. Se considerarmos a taxa de abandono no período de 2014 a 2017 tivemos um aumento de **6,5%**.

A taxa média de abandono nas séries finais do ensino fundamental, no bairro Santa Rita foi de **0,8%** em 2017, sendo inferior a taxa dos bairros do Ocupação Social e a taxa do estado no mesmo ano.

Taxa de abandono nas séries finais do Ensino Fundamental



A taxa média de abandono do ensino médio não foi calculada, pois o bairro não possui escola de ensino público estadual.

6.22.5 Cartela de ações e Índice de Focalização

	2016	2017	2018
Ações Educativas e Oficinas	3 ações 210 beneficiários	2 ações 225 beneficiários	4 ações 373 beneficiários
Arte, Cultura e Música	—	2 ações 108 beneficiários	—
Educação Socioemocional	1 ação Sem informação		1 ações 10 beneficiários
Empreendedorismo	2 ações 96 beneficiários	2 ações 39 beneficiários	3 ações 27 beneficiários
Esporte	—	1 ação 160 beneficiários	1 ações 200 beneficiários
Qualificação Profissional	4 ações 30 beneficiários	3 ações 37 beneficiários	2 ações 25 beneficiários
Outras Ações	1 ação 200 beneficiários	1 ação 3 beneficiários	—

Entre 2016 e 2018, 67,9% dos beneficiários que concluíram as ações em Santa Rita eram jovens de 10 a 24 anos e **9,1%** dos beneficiários eram público-alvo do Programa: fora da escola ou com distorção idade-série e entre 10 e 24 anos.

6.22.6 Perfil dos beneficiários

72,7% dos beneficiários eram mulheres, 78,8% eram negros e pardos e 75,8% completaram a educação básica.

6.22.7 Locais de circulação e atividades praticadas pelos jovens

Ruas, em especial nas proximidades de lanchonete tudo a R\$1,00 e da Igreja Batista. Por não possuir espaços públicos centrais, os jovens se deslocam para as praças do bairro Vila Garrido e Paul. As principais atividades são o futebol e o bate-papo em

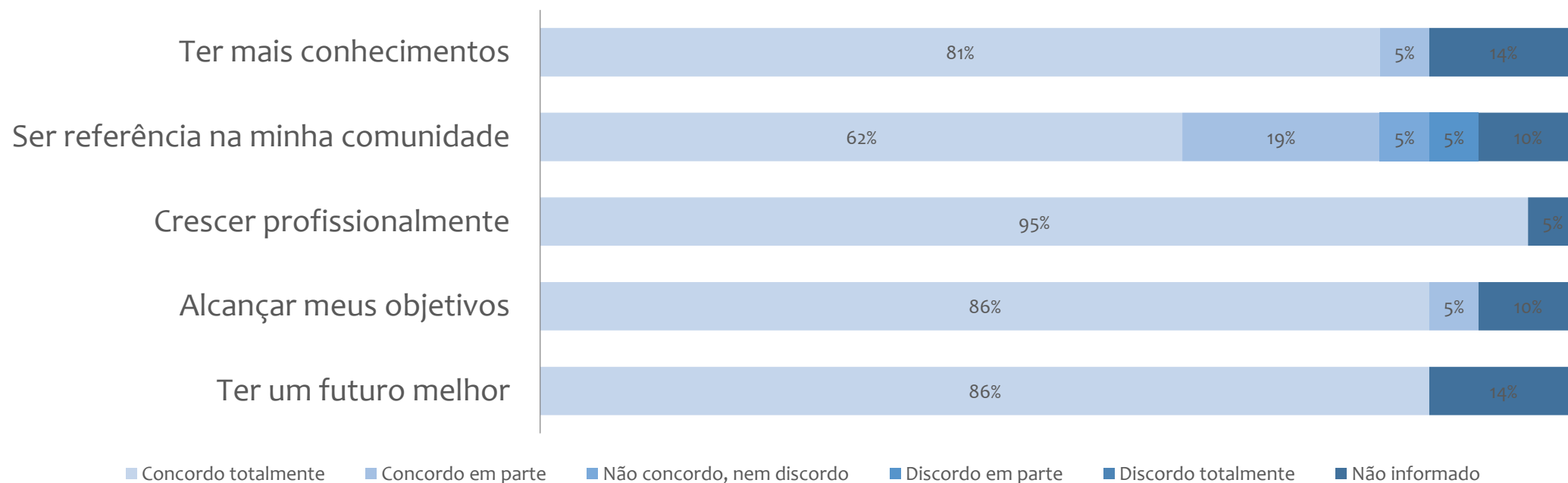
rodas de conversa.

6.22.8 Infraestrutura do local das ações

As ações ocorreram na EEEF Galdino Antônio Vieira, no Campo de Futebol Pedro Maia de Carvalho e na Igreja Batista de Santa Rita.

Foram relatados problemas de falta de água e luz e de acessibilidade, má higiene, infiltração, tamanho, luminosidade e ventilação das salas, além da insuficiência de material didático fornecido.

6.22.9 Contribuições do Programa



6.23 VILA VELHA – SÃO TORQUATO

6.23.1 Características gerais do bairro

Área aproximada: **528.710m²**

População total: **5.288 habitantes**

Jovens com idade de 15 a 24 anos: **24,9%** do total

Equipamentos Públicos: **Administração Municipal:** UMEI Izabel Correia da Silva (Ensino Infantil), UMEF Juiz Jairo de Mattos Pereira (Ensino Fundamental), Unidade Básica de Saúde de São Torquato, Ginásio Osvaldo Ruy, Praça Getúlio Vargas. **Administração Estadual:** EEEFM Sílvio Rocio (Ensino Fundamental, Médio e Profissional), Hospital Estadual de Vila Velha. **Administração Federal:** Agência da Empresa Brasileira de Correios e Telégrafos (ECT).

Outros Equipamentos: ONG Casa do Menino, Conselho Fiscal Comunitário, Grêmio Recreativo Escola de Samba Independentes de São Torquato, Terminal Urbano Rodoviário de São Torquato, Igrejas cristãs de diversas denominações (Identificadas 15: 14 evangélicas e 1 católica).

6.23.2 Principais áreas do próprio negócio



• **26,1% Alimentos e Bebidas:** lanchonetes; casas de chá e de sucos; comércio de alimentos; fornecimento de alimentos preparados; bares; restaurantes; mercearias; comércio de bebidas; fabricação e revenda de produtos de padaria, confeitaria, salgados, biscoitos e bombons; distribuidora de bebidas; casa de doces.



• **20,7% Saúde, Beleza e Cuidados Pessoais:** barbearias; salões de beleza; manicures e pedicuras; esmaltarias; atividades de estética e beleza; design de sobrancelha; maquiador; comércio de cosméticos; Studios de tatuagem e piercing; academias; drogarias; consultórios médicos e odontológicos.

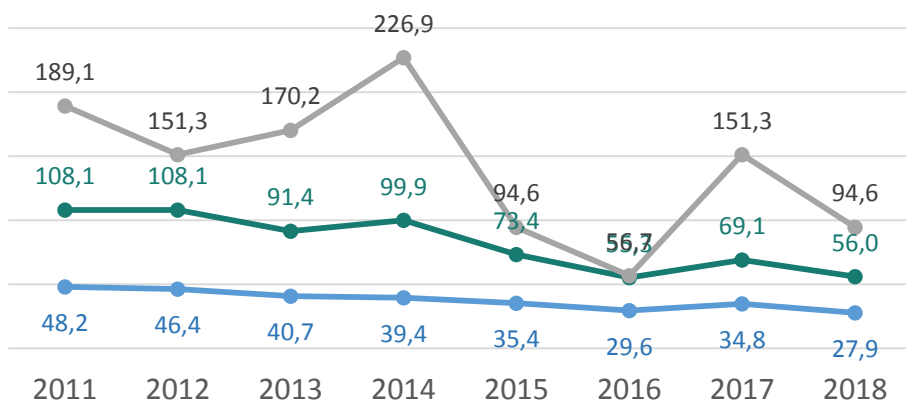


• **19,6% Calçados, Vestuário e Acessórios:** lojas de roupas e calçados; confecções; oficinas de roupas; conserto e reparo de roupas; sapatarias; brechós; vendas de bijuterias e joias; ótica; relojoaria.

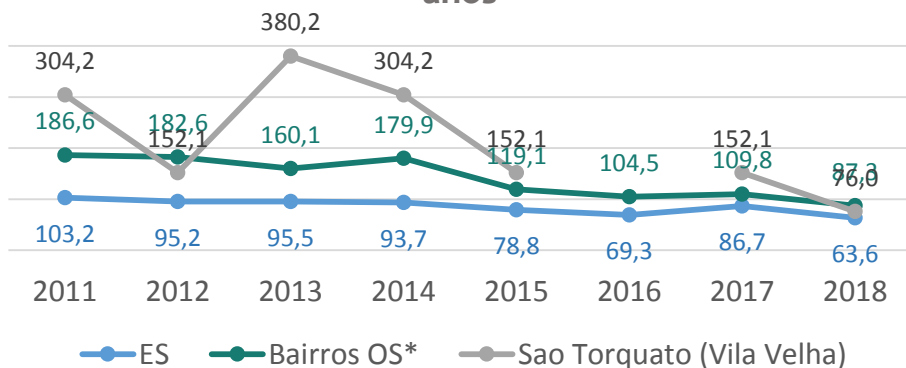
6.23.3 Taxa de Homicídios

A taxa de homicídios do bairro São Torquato, entre 2011 e 2018, reduziu em **94,6 ppcm** e a taxa de homicídios de jovens de 15 a 24 diminuiu em **279,6 ppcm** no mesmo período. Em 2018, a taxa de homicídio do bairro São Torquato foi pelos menos três vezes maior que a taxa do estado.

Taxa de Homicídios Dolosos - Total



Taxa de Homicídios Dolosos - Jovens de 15 a 24 anos

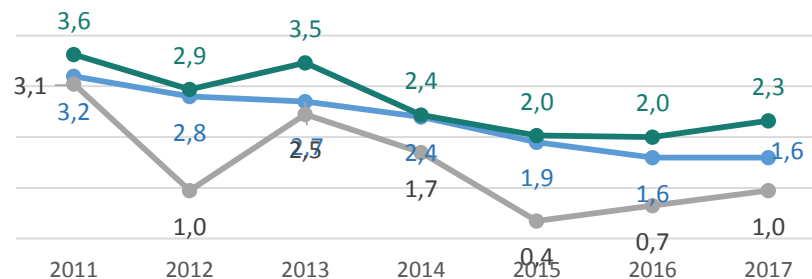


*Taxa de homicídios dolosos para jovens de 15 a 24 anos não engloba Região da Penha

6.23.4 Taxa de Abandono Escolar

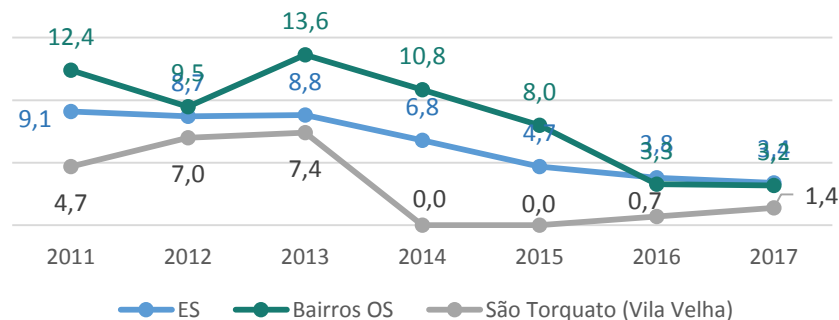
A taxa de abandono nas séries finais do ensino fundamental do bairro São Torquato, entre 2011 e 2017, reduziu em **0,7%**. Em 2017, a taxa média de abandono nas séries finais do ensino fundamental foi de **1,0%**, ficando abaixo da taxa dos bairros do Ocupação Social e da taxa do estado no mesmo ano.

Taxa de abandono nas séries finais do Ensino Fundamental



A taxa média de abandono do ensino médio foi de **1,4%** em 2017, tendo uma redução de **0,7%**.

Taxa de abandono do Ensino Médio



6.23.5 Cartela de ações e Índice de Focalização

	2016	2017	2018
Ações Educativas e Oficinas	1 ação Sem informação	2 ações 420 beneficiários	4 ações 230 beneficiários
Arte, Cultura e Música	—	2 ações 170 beneficiários	—
Educação Socioemocional	1 ação 21 beneficiários	—	1 ações 3 beneficiários
Empreendedorismo	2 ações 45 beneficiários	2 ações 24 beneficiários	5 ações 41 beneficiários
Esporte	4 ações 239 beneficiários	1 ação 160 beneficiários	1 ações 200 beneficiários
Qualificação Profissional	5 ações 60 beneficiários	4 ações 56 beneficiários	3 ações 37 beneficiários
Outras Ações	—	9 ações 1003 beneficiários	1 ação 90 beneficiários

Entre 2016 e 2018, 69,9% dos beneficiários que concluíram as ações em São Torquato eram jovens de 10 a 24 anos e **16,9%** dos beneficiários eram público-alvo do Programa: fora da escola ou com distorção idade-série e entre 10 e 24 anos.

6.23.6 Perfil dos beneficiários

54,2% dos beneficiários eram mulheres, 75,9% eram negros e pardos e 50,6% completaram a educação básica.

6.23.7 Locais de circulação e atividades praticadas pelos jovens

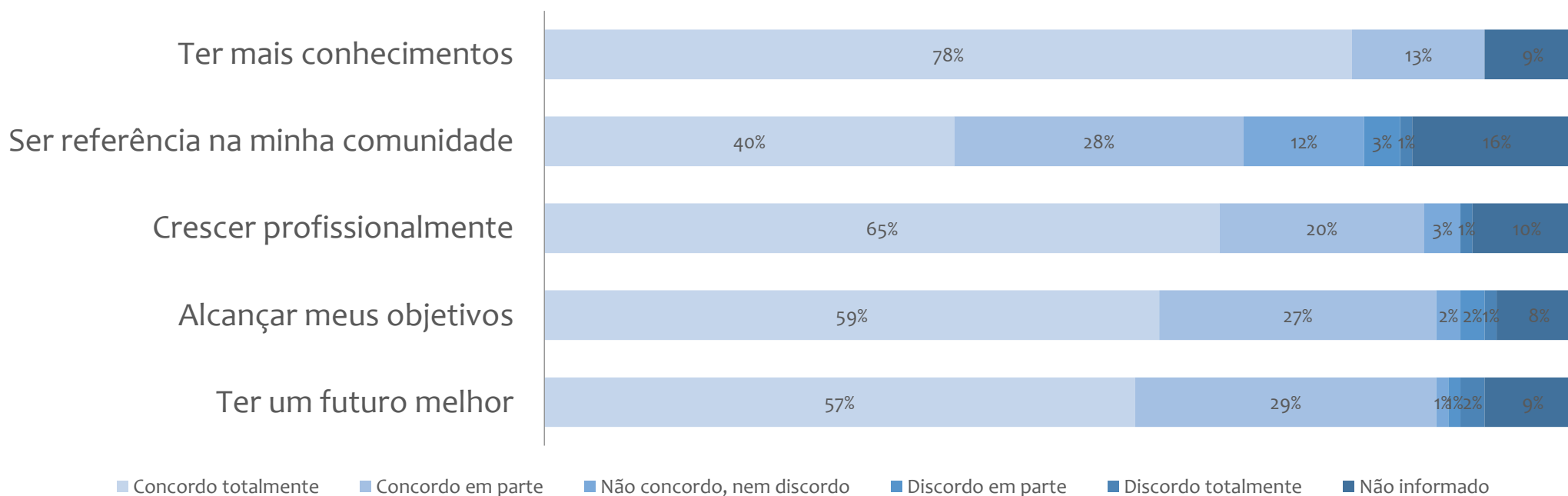
Praça principal do bairro, ginásio Osvaldo Ruy, lan houses, rua Leste e proximidades das escolas do bairro, onde praticam futebol, acessam à internet e batem papo.

6.23.8 Infraestrutura do local das ações

As ações ocorreram na EEEFM Escola Sílvio Rocio, na UMEF Juiz Jairo de Mattos Pereira, na ONG Casa do Menino e na Igreja Casa de Oração.

A quantidade insuficiente de material didático fornecido, bem como a ausência de pincel para quadro branco, computadores e equipamentos multimídia foram relatados como problemas que afetaram a boa execução das atividades.

6.23.9 Contribuições do Programa



6.24 VILA VELHA – ULISSES GUIMARÃES

6.24.1 Características gerais do bairro

Área aproximada: **2.385.459m²**

População total: **7.271 habitantes**

Jovens com idade de 15 a 24 anos: **31,8%** do total

Equipamentos Públicos: Administração Municipal:

UMEI Terezinha Agostini Pagotti (Ensino Infantil), UMEF Deolindo Perim (Ensino Fundamental), UMEF Ilha da Jussara (Ensino Fundamental), UMEF Professor Aylton de Almeida (Ensino Fundamental), UMEF Professora Maria da Glória de Freita Duarte (Ensino Fundamental), Unidade de Saúde da Família de Ulisses Guimarães, Centro de Referência a Assistência Social (CRAS), Praça do bairro (entre as ruas Elis Regina e Presidente Castelo Branco).

Outros Equipamentos: Centro Comunitário e Associação de Moradores de Ulisses Guimarães, R5 Formação Coletiva (Coletivo Hip Hop), Campo de futebol improvisado (na entre a rua Clementino Soares de Vargas e Av. Juscelino Kubitscheck de Oliveira), Igrejas cristãs de diversas denominações (Identificadas 10: todas evangélicas).

6.24.2 Principais áreas do próprio negócio



• **28,4% Alimentos e Bebidas:** lanchonetes; casas de chá e de sucos; comércio de alimentos; fornecimento de alimentos preparados; bares; restaurantes; mercearias; comércio de bebidas; fabricação e revenda de produtos de padaria, confeitaria, salgados, biscoitos e bombons; distribuidora de bebidas; casa de doces.



• **18,9% Calçados, Vestuário e Acessórios:** lojas de roupas e calçados; confecções; oficinas de roupas; conserto e reparo de roupas; sapatarias; brechós; vendas de bijuterias e joias; ótica; relojoaria.



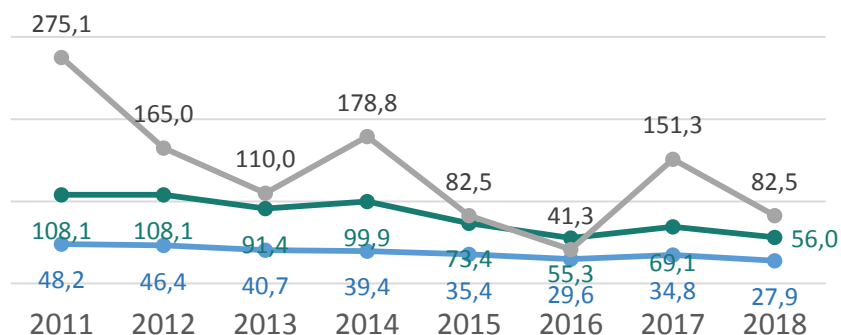
• **9,5% Serviços Especializados:** serviços de taxi; serviços de entrega rápida; frete e mudança; fotografia; serviços de consultoria em contabilidade, advocacia e corretagem; postos de combustível; locação de máquinas; chaveiros; floricultura; serviços funerários; conserto e manutenção de eletrodomésticos e ar condicionados.

74 estabelecimentos mapeados pela pesquisa.

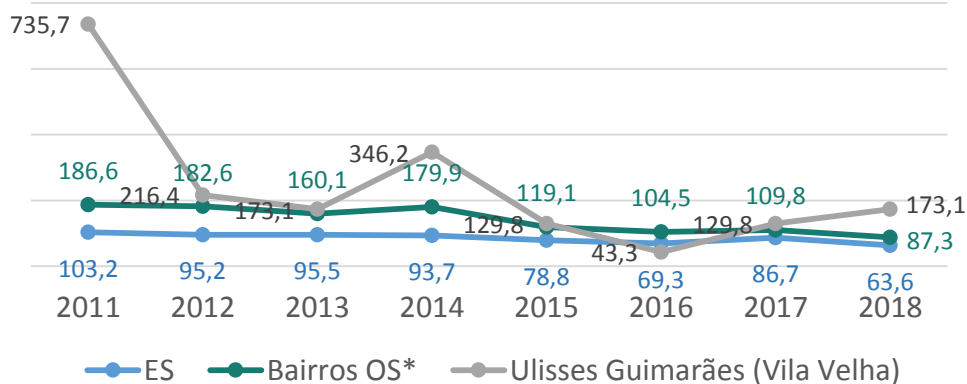
6.24.3 Taxa de Homicídios

A taxa de homicídios do bairro Ulisses Guimarães, entre 2011 e 2018, reduziu em **192,5 ppcm**, enquanto que a taxa de homicídios de jovens de 15 a 24 diminuiu em **562,6 ppcm**. Em 2018, a taxa de homicídio do bairro Ulisses Guimarães foi quase três vezes maior que a taxa do estado.

Taxa de Homicídios Dolosos - Total



Taxa de Homicídios Dolosos - Jovens de 15 a 24 anos



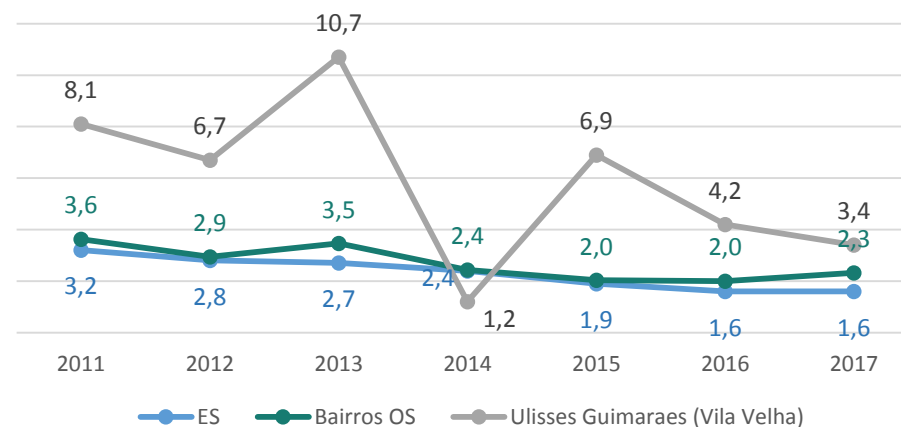
*Taxa de homicídios dolosos para jovens de 15 a 24 anos não engloba Região da Penha

6.24.4 Taxa de Abandono Escolar

A taxa de abandono nas séries finais do ensino fundamental do bairro Ulisses Guimarães, entre 2011 e 2017, reduziu em **0,6%**. Entretanto, tivemos uma redução significativa na taxa, caindo de **10,7%** em 2013 para **1,2%** em 2014. Se considerarmos a taxa de abandono no período de 2014 a 2017 tivemos um aumento de **1,8%**.

A taxa média de abandono nas séries finais do ensino fundamental no bairro Ulisses Guimarães foi de **3,4%** em 2017, superando os bairros do Ocupação Social e a taxa do estado no mesmo ano.

Taxa de abandono nas séries finais do Ensino Fundamental



A taxa média de abandono do ensino médio não foi calculada, pois o bairro não possui escola de ensino público estadual.

6.24.5 Cartela de ações e Índice de Focalização

	2016	2017	2018
Ações Educativas e Oficinas	1 ação 140 beneficiários	—	2 ações 28 beneficiários
Arte, Cultura e Música	—	2 ações 263 beneficiários	—
Educação Socioemocional	—	—	1 ações 7 beneficiários
Empreendedorismo	3 ações 231 beneficiários*	1 ação 29 beneficiários	2 ações 29 beneficiários
Esporte	—	—	1 ações 200 beneficiários
Qualificação Profissional	2 ações 28 beneficiários	2 ações 21 beneficiários	12 ações 196 beneficiários
Outras Ações	—	1 ação 3 beneficiários	1 ação 35 beneficiários

*Ação ofertada para 2 bairros: Barramares e Ulisses Guimarães.

Entre 2016 e 2018, 64,4% dos beneficiários que concluíram as ações em Ulisses Guimarães eram jovens de 10 a 24 anos e **6,7%** dos beneficiários eram público-alvo do Programa: fora da escola ou com distorção idade-série e entre 10 e 24 anos.

6.24.6 Perfil dos beneficiários

70,4% dos beneficiários eram mulheres, 81,5% eram negros e pardos e 45,2% completaram a educação básica.


6.24.7 Locais de circulação e atividades praticadas pelos jovens

Praça principal do bairro e lan houses onde empinam pipas, jogam bolinhas de gude e acessam a internet.

6.24.8 Infraestrutura do local das ações

As ações ocorreram na Igreja Presbiteriana e na Igreja Assembleia de Deus Porta Formosa onde foram relatados problemas com a luminosidade e ventilação das salas.

6.24.9 Contribuições do Programa



6.25 VITÓRIA – REGIÃO DA PENHA

6.25.1 Características gerais do bairro

Área aproximada: **2.133.359,93m²**

População total: **26.431 habitantes**

Jovens com idade de 15 a 24 anos: sem informação

Bairros que compõem a Região da Penha: Bonfim, Consolação, Da Penha, Engenharia, Floresta, Gurigica, Itararé, Jaburu e São Benedito.

Equipamentos Públicos: Administração Municipal:

CMEI Dr. Pedro Feu Rosa (Ensino Infantil - Bonfim), CMEI Rubens Duarte de Albuquerque (Ensino Infantil - Itararé), CMEI Santa Rita de Cássia (Ensino Infantil - Itararé), CMEI Theodoro Faé (Ensino Infantil - Itararé), EMEF Prezideu Amorim (Ensino Fundamental - Bonfim), EMEF Prof. João Bandeira (Ensino Fundamental - Bonfim), EMEF Zilda Andrade (Ensino Fundamental - Da Penha), EMEF Prof. Dr. Admardo Serafim de Oliveira (Ensino Fundamental - Gurigica), EMEF Ceciliano Abel de Almeida (Ensino Fundamental - Itararé), EMEF Otto Ewald Júnior (Ensino Fundamental - Itararé), EMEF Paulo Roberto Vieira Gomes (Ensino Fundamental - São

Benedito), Unidade de Saúde Thomaz Tommassi - Bonfim, Unidade de Saúde Dr. Gilson Santos - Da Penha, Unidade de Saúde Maria Rangel dos Passos - Consolação, Unidade de Saúde Dilson dos Santos Loureiro - Itararé, Parque Municipal Horto de Maruípe - da Penha, Praça de Itararé, Praça Jair de Andrade - São Benedito, Secretaria Municipal de Educação de Vitória (SEME) - Itararé, Centro Integrado de Cidadania de Vitória (CIC) Casa do Cidadão - Itararé. **Administração Estadual:** EEEFM Aflordizio Carvalho da Silva (Ensino Fundamental e Médio - Da Penha), 1º BTH Polícia Militar (Itararé), DPM Polícia Militar São Benedito (São Benedito). **Administração Estadual e Federal:** Hospital Universitário Cassiano Antônio de Moraes (HUCAM) - Bonfim. **Administração Federal:** Centro de Ciências da Saúde (CCS) Campus de Maruípe - Universidade Federal do Espírito Santo (UFES) - Bonfim, Empresa Brasileira de Correios e Telégrafos (ECT) - Centro de Entrega de Encomendas (Itararé), Agência Banco do Brasil - Gurigica.

Outros Equipamentos: ONG Casa Social Bethel, Associação dos Catadores de Materiais Recicláveis da Ilha de Vitória (Amariv - Itararé), Espaço Público de Lazer Oasis São Benedito (São Benedito), Sindicato dos Petroleiros do Espírito Santo (SINDIPETRO - Gurigica), Instituto Brasileiro de Desenvolvimento Humano (IBDH - Itararé), Hospital Unimed Vitória (CIAS Itararé), Caxias Esporte Clube - Sede Clube de Futebol (Itararé), Instituto Sarça (Gurigica), Faculdade Teológica do Espírito Santo (FATES), Igrejas cristãs de diversas denominações (Identificadas 49: 44 evangélicas, 5 católicas).



6.25.2 Principais áreas do próprio negócio

• **39,9% Alimentos e Bebidas:** lanchonetes; casas de chá e de sucos; comércio de alimentos; fornecimento de alimentos preparados; bares; restaurantes; mercearias; comércio de bebidas; fabricação e revenda de produtos de padaria, confeitaria, salgados, biscoitos e bombons; distribuidora de bebidas; casa de doces.



• **18,4% Saúde, Beleza e Cuidados Pessoais:** barbearias; salões de beleza; manicures e pedicuras; esmaltarias; atividades de estética e beleza; design de sobrancelha; maquiador; comércio de cosméticos; Studios de tatuagem e piercing; academias; drogarias; consultórios médicos e odontológicos.

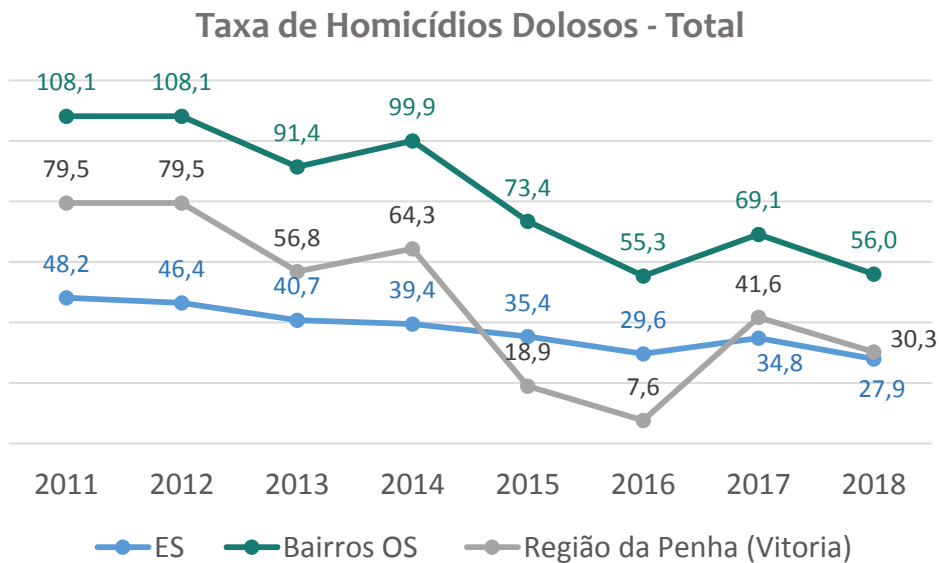


• **17,1% Calçados, Vestuário e Acessórios:** lojas de roupas e calçados; confecções; oficinas de roupas; conserto e reparo de roupas; sapatarias; brechós; vendas de bijuterias e joias; ótica; relojoaria.

158 estabelecimentos mapeados pela pesquisa.

6.25.3 Taxa de Homicídios

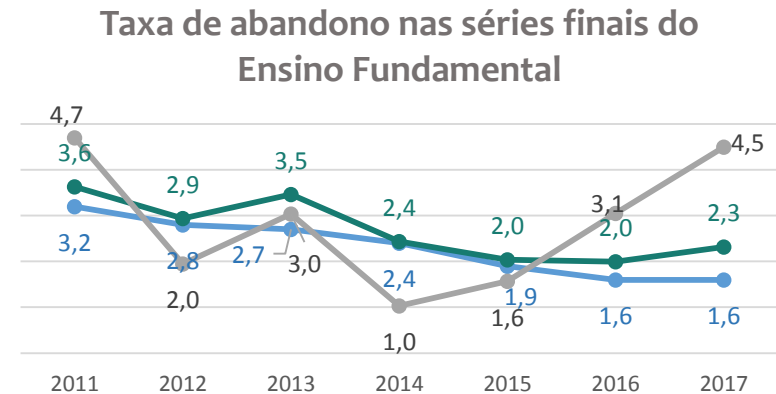
A taxa de homicídios da Região da Penha, entre 2011 e 2018, reduziu em **49,2 ppcm**. Em 2018, a taxa de homicídio da Região da Penha foi próxima a taxa do estado.



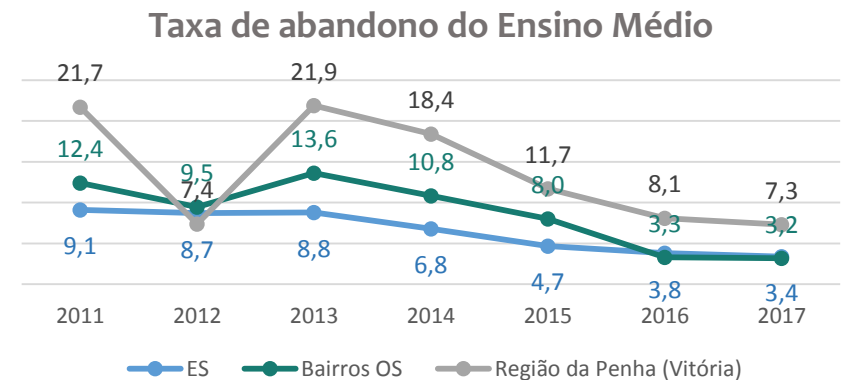
Não foi possível determinar a população jovem da região da Penha.

6.25.4 Taxa de Abandono Escolar

Não houve redução na taxa de abandono nas séries finais do ensino fundamental da Região da Penha entre 2011 e 2017. Em 2017, a taxa média de abandono nas séries finais do ensino fundamental foi de **4,5%**, ficando acima da taxa dos bairros do Ocupação Social e da taxa do estado no mesmo ano.



A Taxa média de abandono do ensino médio foi de **7,3%** em 2017, tendo uma redução de **0,7%**.



6.25.5 Cartela de ações e Índice de Focalização

	2016	2017	2018
Ações Educativas e Oficinas	—	—	1 ação 51 beneficiários
Arte, Cultura e Música	—	—	1 ação 70 beneficiários
Educação Socioemocional	—	—	1 ações 2 beneficiários
Empreendedorismo	—	—	1 ação 12 beneficiários
Esporte	—	—	1 ações 200 beneficiários
Qualificação Profissional	—	1 ação 68 beneficiários	3 ações 40 beneficiários
Outras Ações	—	—	1 ação 145 beneficiários

Entre 2017 e 2018, 56,5% dos beneficiários que concluíram as ações na Região da Penha eram jovens de 10 a 24 anos e **2,2%** dos beneficiários eram público-alvo do Programa: fora da escola ou com distorção idade-série e entre 10 e 24 anos.

6.25.6 Perfil dos beneficiários

58,7% dos beneficiários eram mulheres, 89,1% eram negros e pardos e 54,3% completaram a educação básica.

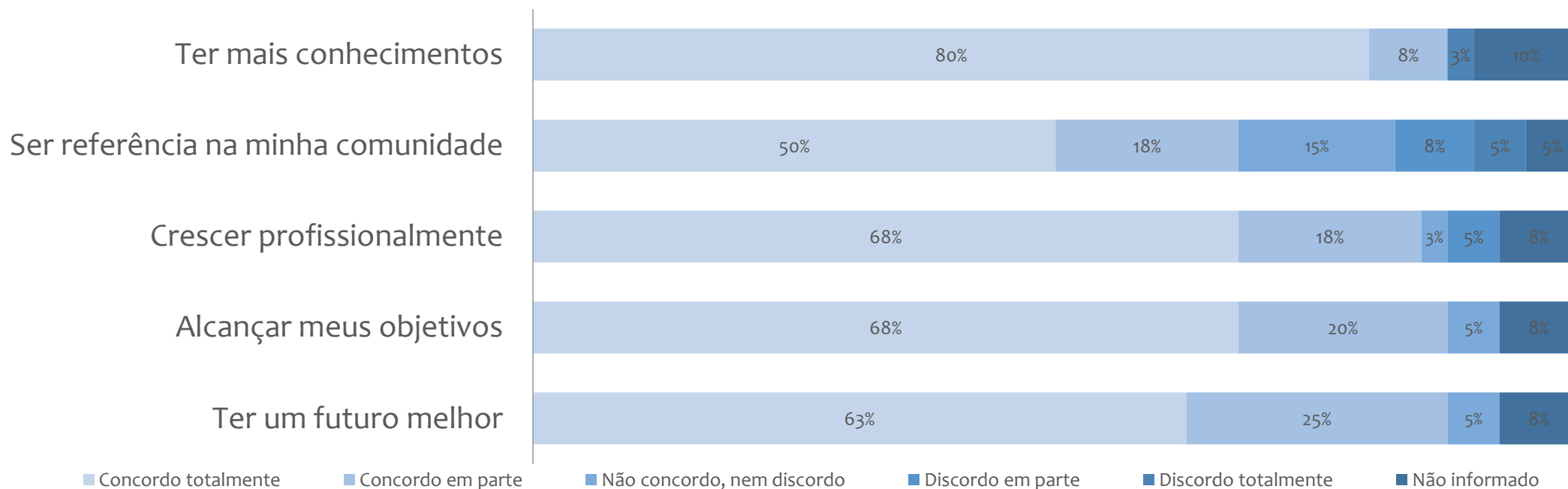
6.25.7 Locais de circulação e atividades praticadas pelos jovens

sem informação.

6.25.8 Infraestrutura do local das ações

As ações ocorreram na EMEF Prezideu Amorim, na Igreja Assembleia de Deus Abundante Graça e na Igreja Assembleia de Deus Ministério Atos, onde não foram relatados problemas de infraestrutura ou de execução das atividades.

6.2359 Contribuições do Programa



6.26 VITÓRIA – NOVA PALESTINA

6.26.1 Características gerais do bairro

Área aproximada: **1.000.117m²**

População total: **6.471 habitantes**

Jovens com idade de 15 a 24 anos: **32,1%** do total

Equipamentos Públicos: **Administração Municipal:** CMEI Zilmar Alves de Melo (Ensino Infantil), EMEF Neusa Nunes Gonçalves (Ensino Fundamental).

Outros Equipamentos: Time de Futsal feminino, Serviço de Convivência e Fortalecimento de Vínculos Caminhando Juntos (CAJUN), Igrejas cristãs de diversas denominações (Identificadas 18: 17 evangélicas e 1 católica).

6.26.2 Principais áreas do próprio negócio



• **34,7% Alimentos e Bebidas:** lanchonetes; casas de chá e de sucos; comércio de alimentos; fornecimento de alimentos preparados; bares; restaurantes; mercearias; comércio de bebidas; fabricação e revenda de produtos de padaria, confeitaria, salgados, biscoitos e bombons; distribuidora de bebidas; casa de doces.



• **22,2% Saúde, Beleza e Cuidados Pessoais:** barbearias; salões de beleza; manicures e pedicuras; esmaltarias; atividades de estética e beleza; design de sobrancelha; maquiador; comércio de cosméticos; Studios de tatuagem e piercing; academias; drogarias; consultórios médicos e odontológicos.



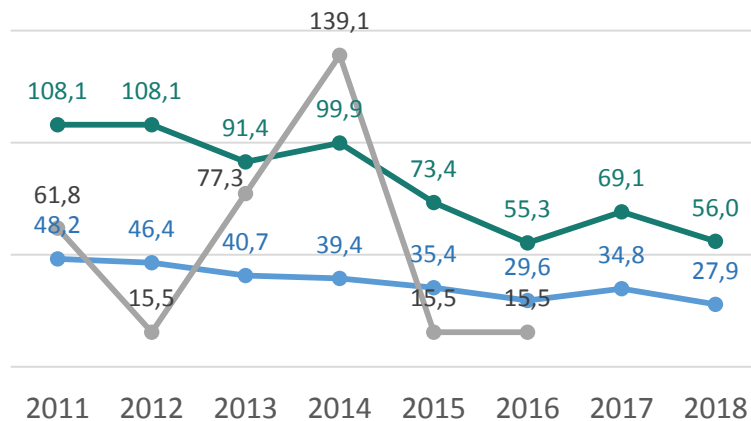
• **20,8% Calçados, Vestuário e Acessórios:** lojas de roupas e calçados; confecções; oficinas de roupas; conserto e reparo de roupas; sapatarias; brechós; vendas de bijuterias e joias; ótica; relojoaria.

72 estabelecimentos mapeados pela pesquisa.

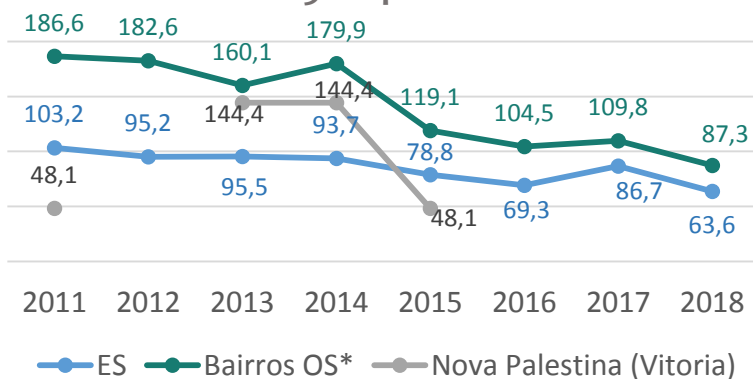
6.26.3 Taxa de Homicídios

Não houve registro de homicídios nos anos 2017 e 2018 para o bairro Nova Palestina. A taxa de homicídios, entre 2011 e 2016, reduziu em **46,4 ppcm**. Não houve registro de homicídio de jovens nos anos de 2016 a 2018.

Taxa de Homicídios Dolosos - Total



Taxa de Homicídios Dolosos - Jovens de 15 a 24 anos



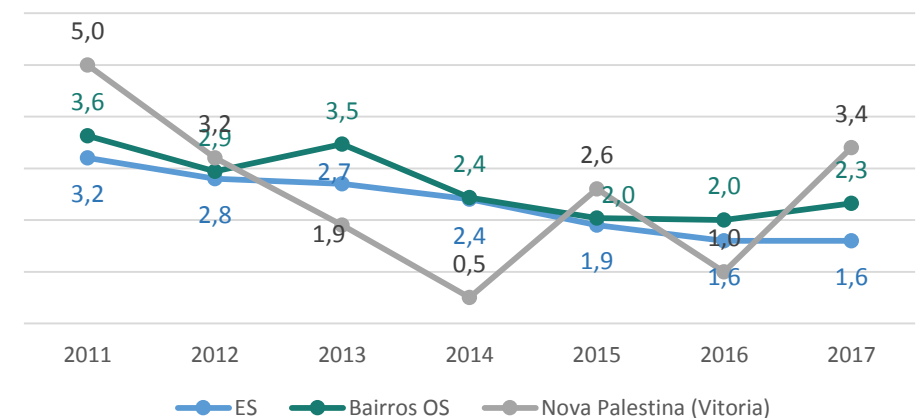
*Taxa de homicídios dolosos para jovens de 15 a 24 anos não engloba Região da Penha

6.26.4 Taxa de Abandono Escolar

A taxa de abandono nas séries finais do ensino fundamental do bairro Nova Palestina, entre 2011 e 2017, reduziu em **0,3%**. Entretanto, tivemos uma redução significativa na taxa, caindo de **5,0%** em 2011 para **0,5%** em 2014. Se considerarmos a taxa de abandono no período de 2014 a 2017 tivemos um aumento de **5,8%**.

A taxa média de abandono nas séries finais do ensino fundamental no bairro Nova Palestina foi de **3,4%** em 2017, superando os bairros do Ocupação Social e a taxa do estado no mesmo ano.

Taxa de abandono nas séries finais do Ensino Fundamental



A taxa média de abandono do ensino médio não foi calculada, pois o bairro não possui escola de ensino público estadual.

6.26.5 Cartela de ações e Índice de Focalização

	2016	2017	2018
Ações Educativas e Oficinas	2 ações 140 beneficiários	—	—
Arte, Cultura e Música	—	2 ações 115 beneficiários	—
Educação Socioemocional	—	1 ação 7 beneficiários	1 ações 4 beneficiários
Empreendedorismo	2 ações 521 beneficiários	2 ações 21 beneficiários	1 ação 14 beneficiários
Esporte	—	1 ação 160 beneficiários	1 ações 200 beneficiários
Qualificação Profissional	1 ação 24 beneficiários	20 ações 508 beneficiários	7 ações 112 beneficiários
Outras Ações	—	1 ação 10 beneficiários	2 ações 892 beneficiários

Entre 2016 e 2018, 57,3% dos beneficiários que concluíram as ações em Nova Palestina eram jovens de 10 a 24 anos e **11,3%** dos beneficiários eram público-alvo do Programa: fora da escola ou com distorção idade-série e entre 10 e 24 anos.

6.25.6 Perfil dos beneficiários

62,4% dos beneficiários eram mulheres, 78,9% eram negros e pardos e 54% completaram a educação básica..

6.25.7 Locais de circulação e atividades praticadas pelos jovens

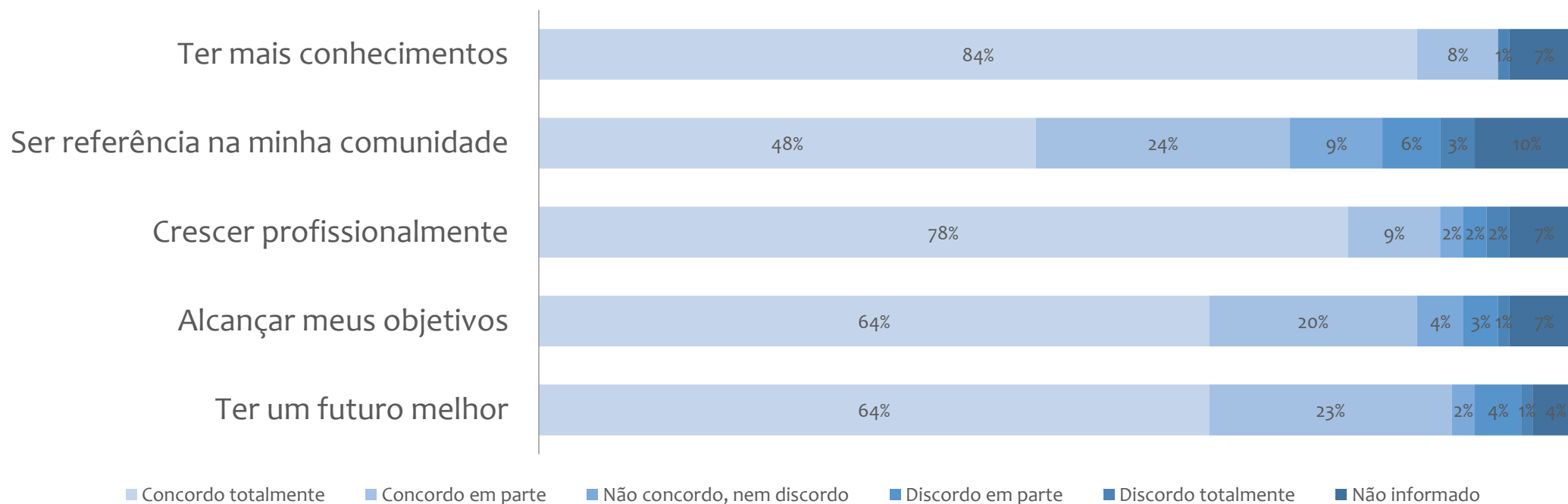
Ruas locais, quadra de futebol e lan houses do bairro. Juntos os jovens batem papo, jogam dominó e praticam futebol.

6.25.8 Infraestrutura do local das ações

As ações ocorreram na EMEF Neusa Nunes Goncalves, na EEEFM Elza Lemos Andreatta (Ilha das Caieiras), na Escola da Vida (São Pedro) e na Igreja Casa de Oração do Avivamento.

Foram relatados problemas de falta de água, goteiras, luminosidade e ventilação nas salas. A impossibilidade de realizar aulas práticas afetou a boa execução das atividades.

6.2359 Contribuições do Programa



7 CONSIDERAÇÕES FINAIS

- A taxa de homicídios de jovens no Espírito Santo é mais que o dobro da média estadual. Entre 2011 e 2018, há uma redução na taxa de homicídios por cem mil habitantes no Espírito Santo de **20,3 ppcm**. Já entre jovens (15-24 anos) a redução é de **39,6 ppcm** para o mesmo período.
- A redução no número de homicídios nos bairros do programa foi superior à redução para o Espírito Santo. Em relação ao número absoluto de homicídios no estado, no período de 2011 a 2018, houve redução de **35,1%**, ao passo que nos bairros do Ocupação Social foi de **48,2%**. Já entre jovens de 15 a 24 anos houve recuo de **38,2%** no Espírito Santo, enquanto que nos bairros do Ocupação Social registrou uma queda de **53,2%**.
- O Índice médio de focalização do programa é de **9,4%**.
- O perfil geral dos beneficiários do programa é composto principalmente por mulheres (**62,2%**). Três em cada quatro pessoas se autodeclararam pretas e pardas (**75,4%**) e quase metade do total (**47,1%**) não concluíram a educação básica.
- A concentração dos jovens nos bairros não parece estar circunscrita a locais fechados, mas ocorre justamente em locais de circulação pública de pessoas, como as ruas, e igualmente em locais de grande concentração dos próprios jovens, como nas proximidades das escolas e nos locais de entretenimento tais como praças e campos de futebol.
- **48,7%** dos locais onde ocorreram as ações do programa são equipamentos públicos, sobretudo escolas estaduais e municipais (**61,9%**), ainda que não circunscritas dentro dos limites territoriais dos bairros. Uma em cada cinco ações ocorreram em espaços religiosos com destaque para as Igrejas Evangélicas (**71,9%**). Destacam-se também as instalações de ONGs e associações beneficentes (**14%**) e de instituições privadas (**13,5%**).

8 GLOSSÁRIO

- **Ações Educativas, Oficinas e Eventos:** ações que visam produzir conhecimento e a desenvolver oficinas culturais, artísticas e educativas oferecidas em parceria com a Polícia Civil, ROBOVIX, SEDU e SEDH.
- **Arte, Cultura e Música:** visa o reconhecimento, incentivo e fomento das ações de formação artística e cultural desenvolvidas pela sociedade civil nos bairros do Programa, oferecidas pela FAMES e SECULT.
- **ASEC:** Associação pela Saúde Emocional de Crianças.
- **BANDES:** Banco de Desenvolvimento do Espírito Santo.
- **Beleza Total:** Curso de cabeleireiro - SENAC e SEBRAE.
- **Beneficiários:** Pessoas que de participaram e foram beneficiárias por algum tipo de ação.
- **Campeões de Futuro:** Distribuição de materiais esportivos - SESPORT.
- **Categoria:** uma categoria de ação engloba, um conjunto de iniciativas que representam a carteira de cursos e as atividades que estiveram na ponta do programa e que estavam disponíveis ao público alvo.
- **Comunidade Empreendedora:** Cursos de empreendedorismo. É composto pela etapa "Crescendo e empreendendo" (palestra sobre empreendedorismo) e "Virada da Comunidade" (auxílio à elaboração de projeto empreendedor) - SEBRAE.
- **Coordenador de Pais:** reuniões que ocorriam nas escolas com os pais dos alunos com objetivo de evitar evasão escolar.
- **CredComunidade:** Concessão de crédito para autônomos e microempreendedores dos bairros do Ocupação Social.
- **Cult Líder:** Curso de formação de lideranças comunitárias - SEBRAE.
- **Cursos livres:** é uma modalidade de educação não-formal de duração variável, destinada a proporcionar aos estudantes e trabalhadores conhecimentos que lhe permitam profissionalizar-se, qualificar-se, ou atualizar-se para o trabalho.
- **Dreamshaper:** Realização de projetos empreendedores no curso Educação Empreendedora (EdP).
- **EBRA:** Escola Brasileira de Coaching.
- **Edital Cultura e Arte:** Projetos de formação artística e cultural no valor de R\$ 40.000,00 para cada bairro.
- **Educação Socioemocional:** conjunto de ações que visam o desenvolvimento de habilidades socioemocionais oferecidas pela EBRA, ASEC e FAPES.
- **Empreendedorismo:** conjunto de palestras e cursos sobre empreendedorismo e auxílio à elaboração de projeto empreendedor, oferecidas pelos parceiros SEBRAE, SECTI, SEDH, SECULT, SEDU, FECAJE, EBRA e BANDES.
- **Esporte:** compreende diversas modalidades esportivas oferecidas pela SESPORT e SEJUS.
- **FAMES:** Faculdade de Música do Espírito Santo.
- **Fames na Comunidade:** Formação musical para jovens como ferramenta de inclusão social.
- **FECAJE:** Federação Capixaba do Jovem Empreendedor.
- **FAPES:** Fundação de Amparo à Pesquisa e Inovação do Espírito Santo.

- **IJSN:** Instituto Jones dos Santos Neves.
- **Infinitas:** Feira de empreendedorismo e economia criativa.
- **Jovem Ser:** Atendimento de Coaching gratuito – EBRA Coaching.
- **Jovens Valores:** Oportunidades de estágio em órgãos do Governo Estadual - SEGER.
- **Labor@rte:** Oficinas de economia criativa voltada para o empreendedorismo jovem e cultura - SECULT.
- **Negócio a Negócio:** Atendimento e orientação empresarial para microempreendedores individuais e microempresas - SEBRAE.
- **Ocupa Participativo:** Consulta pública nos bairros sobre investimentos em infraestrutura.
- **Outras ações e eventos:** conjunto de atividades que englobam serviços que promovem a integração social, promoção.
- **Papo de Resposta:** Ação da Polícia Civil a partir de palestras em escolas para aproximação com jovens e crianças.
- **Parceiros:** instituições, entidades do Sistema S, empresas privadas, entidade sem fins econômicos e órgãos governamentais responsáveis por realizarem ações nos bairros.
- **Pintando a Liberdade:** Doação a projetos comunitários de material esportivo confeccionado por detentos do sistema prisional - SEJUS.
- **Programa Nossa Bolsa:** Concessão de bolsas de estudo de graduação e pós-graduação - FAPES.
- **Qualificação Profissional:** engloba todas as atividades que direcionam para a carreira profissional oferecidas pelos parceiros SECTI, SESI,

SENAI, SEGER, SENAC, Seja Digital e Capitania dos Portos.

- **ROBOVIX:** Robótica Educacional e Criação de Jogos.
- **SEBRAE:** Serviço Brasileiro de Apoio às Micro e Pequenas Empresas.
- **SECTI:** Secretaria de Estado de Ciência, Tecnologia, Inovação, Educação Profissional. Forneceu cursos de qualificação profissional oferecidos pelo CEET Vasco Coutinho.
- **SECULT:** Secretaria de Estado da Cultura.
- **SEDH:** Secretaria de Estado de Direitos Humanos
- **SEDU:** Secretaria de Estado da Educação.
- **SEGER:** Secretaria de Estado de Gestão e Recursos Humanos.
- **SEJUS:** Secretaria de Estado da Justiça.
- **Senac:** Serviço Nacional de Aprendizagem Comercial. Forneceu cursos de qualificação profissional.
- **Senai:** Serviço Nacional de Aprendizagem Industrial. Forneceu cursos de qualificação profissional.
- **Sesi:** Serviço Social da Indústria. Forneceu cursos de qualificação profissional.
- **SESPORT:** Secretaria de Estado de Esportes.
- **Trocando Ideia:** Palestras e debates nos bairros (SEDH).

GOVERNO DO ESTADO DO ESPÍRITO SANTO

GOVERNADOR

José Renato Casagrande

VICE-GOVERNADORA

Jacqueline Moraes

SECRETARIA DE ESTADO DE DIREITOS HUMANOS – SEDH

Nara Borgo Cypriano Machado

**SECRETARIA DE ESTADO DE ECONOMIA E
PLANEJAMENTO**

Álvaro Duboc

INSTITUTO JONES DOS SANTOS NEVES

Luiz Paulo Vellozo Lucas

**SECRETARIA DE ESTADO DE CIÊNCIA, TECNOLOGIA,
INOVAÇÃO, EDUCAÇÃO PROFISSIONAL – SECTI**

Cristina Engel de Alvarez

**Fundação de Amparo À Pesquisa e Inovação do Espírito
Santo – FAPES**

Denio Rebello Arantes

COORDENAÇÃO GERAL

Letícia Maria Gonçalves Furtado

EQUIPE TÉCNICA

Pesquisadores Fapes

Domitila Costa Cayres
Igor Anacleto da Silva
Julia Silva de Castro
Marcos Vinicius Chaves Moraes
Maria de Fátima Silva Leite
Michele Lyrio Schaffel
Rosana Barreto Gabriel
Thayna Loiola Silva Vieira
Thiago Magalhães Tinoco Lani

Colaboradores

Ana Carolina Giuberti
Fernanda Oliveira
Gabriela Macedo Lacerda
Kátia Cesconeto de Paula

EDITORAÇÃO

Arthur Ceruti Quintanilha
João Vitor André

PESQUISADORES FAPES

EQUIPE TÉCNICA

Adriano Domingos Monteiro
Alan Torres Nunes
Alexandre Santos
Aline Moschen de Andrade
Anderson de Freitas Faria
Andreia Cardoso Gherardi de Souza
Bruna Zuqui Freitas
Carolina Costa Mota Paraiba
Domitila Costa Cayres
Igor Anacleto da Silva
Joelson Carletti Thomazelli
Julia Silva de Castro
Marcos Vinicius Chaves Moraes
Maria de Fátima Silva Leite
Maxsuel Gasperazzo
Michele Lyrio Schaffel
Nara Lima Mascarenhas Barbosa
Renan Lubanco Assis
Rosana Barreto Gabriel
Sabrina de Souza Menezes
Thayna Loliola Silva Vieira
Thiago Magalhães Tinoco Lani

EQUIPE DE MONITORAMENTO

Abdias Agustino de Oliveira
Abraão Nicodemos Chanhino Ndjungu
Adson da Silva Bernardino
Alan da Costa Amorim
Aline Moreira de Jesus Ferreira
Amanda Correia de Miranda
Ana Caroline Pereira Ferreira
Ana Carolyn Carvalho Pianca
André Nassur de Paiva Gonçalves

Andre Patrick Marinho Teles
Antônio Martins Vitor Júnior
Beatriz Rodrigues Pereira
Blenda Vargas Cade
Camila Vechiatti Gomes
Carlos Magno Moreira Airam
Cristiane Siqueira Rodrigues
Eduardo Mariano Ribeiro
Elaine Marques Pimentel
Elenilza Santana dos Santos
Eudson Rosa Tesch
Gabriel Miranda Ribeiro
Islane de Oliveira Nicolau
Jocimar Rangel da Silva
Joelma Da Conceição Rocha
Josimar Nunes Pereira de Freitas
Juliana Nascimento Lucas Ramalhete
Juliana Pereira Rodrigues
Juliane Carvalho Costa
Kaliana Rodrigues Santos
Katiana Pimenta Nunes
Leidione Silva Brito Siqueira
Luziel Patricio Gomes
Maria Eduarda Caseira Gimenes
Marileide Araujo Estevao
Marly Rodrigues Gabriel
Micaías da Silva Braz
Nágila dos Santos Alves
Natália Carolina Policarpo da Silva
Pablo Carlos da Silva
Rayane Loliola Cruz
Renan Francisco Silveira Cassaro
Renata Fricks dos Santos
Rosane Neves Brandão
Sandro Juliat
Thamires de Souza Moreira
Valdinei Alves de Pinas

Verônica Moreira Cardoso Kerkovsky
Yasmin Cupertino Reis
Yasmin Loureiro Sartorio

EQUIPE DE APOIO E ENGAJAMENTO

Avanci Carvalho de Soares Filho
Beny Hellen Santos Carangola Souza
Carlos Henrique Silvestre Dos Santos
David Lopes Santos
Debora Evelin Silva De Souza
Diego Michael Barbosa De Souza
Ernauro Santos Feijó
Flávio Cardoso do Nascimento
Gabriela Santos Da Silva
Jeferson Pereira Alves Santana
Kamila da Silva Coradini
Kamila Vieira De Moura
Karla Keronllin Silva Souza
Kelli Pereira Simoura
Luana Barcellos De Oliveira
Magnum Dias da Silva
Marciel Da Silva Cordeiro
Rafael
Rodrigo Silva De Jesus
Sheila De Jesus Dos Santos
Tiago Francisco Da Silva
Vitor Miguel Da Silva Nascimento Alves
Wallace Silva Vargas
Washington Jesus Muniz
Willian Junio Santos Costa
Yuri Teixeira Corrêa

EQUIPE DE AVALIAÇÃO

Bárbara Terra Queiroz
Cristielem Lopes das Neves
João Pedro Carvalho de Siqueira
Rafael Almeida Leal
Reurison dos Santos Coimbra
Veronice Silveira Porto Oliveira
Wythória Siqueira De Bruim

Instituto Jones
dos Santos Neves



GOVERNO DO ESTADO
DO ESPÍRITO SANTO
*Secretaria de Estado de
Economia e Planejamento*

