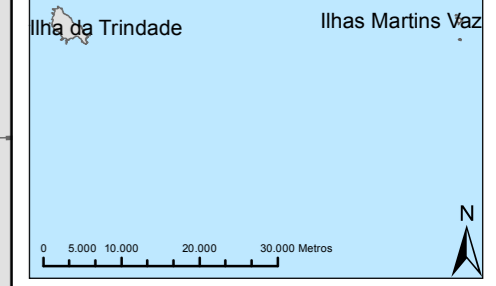
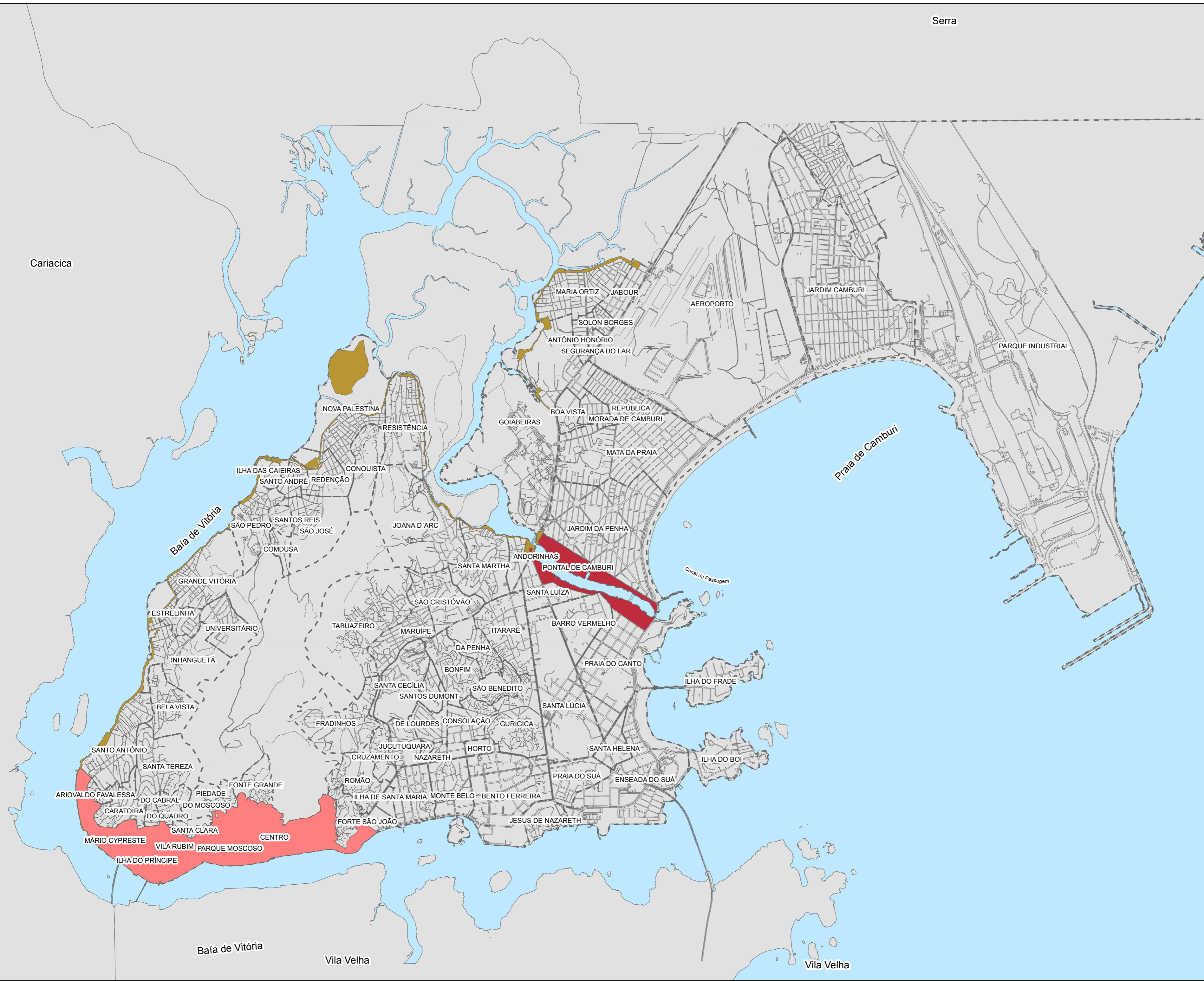


ILHAS OCEÂNICAS

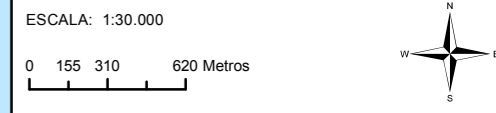


Legenda:

- Limite de Bairros
- Estrutura Viária
- Limite - Ilhas e Continente
- Zona Especial de Interesse Urbano 1
- Zona Especial de Interesse Urbano 2
- Zona Especial de Interesse Urbano 3



Anexo 3
Mapeamento das Zonas Especiais de Interesses Urbanísticos



Restituição Aerofotogramétrica 2007
Todos os direitos reservados à PMV
Projeção: Universal Transversa de Mercator
DATUM Horizontal: SIRGAS 2000
DATUM Vertical: Marégrafo de IMBITUBA - SC
Origem da Quilometragem: Equador e Meridiano 39° W Greenwich