





Homicídios Dolosos

Ocorreram **59 vítimas a menos** e redução de **1,6ppcm** na taxa de homicídios.

(1) Nº de homicídios



(2) Taxa de homicídios




Crimes Letais Intencionais

No 1º trimestre de 2021 houve **diminuição de 63 vítimas** de CLIs, e **1,6 ppcm** na taxa do período.

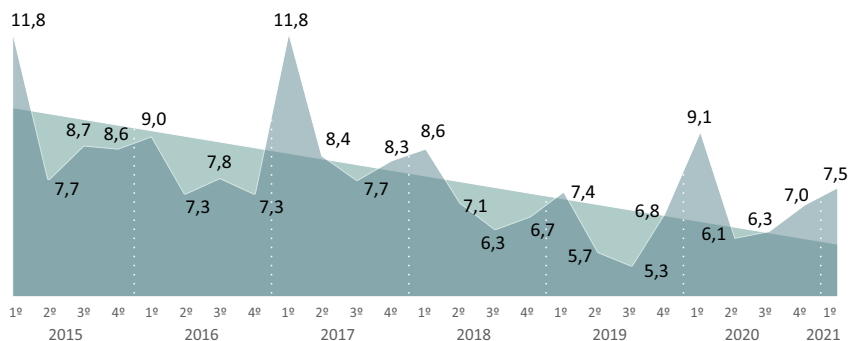
(1) Nº de CLIs



(2) Taxa de CLIs



Taxa de Crimes Letais Intencionais* por Trimestre 2015-2021




* Criminalidade Letal Intencional é a soma de homicídios dolosos, latrocínio e lesão corporal seguida de morte.

** Todas as taxas utilizadas nesse documento foram calculadas por cem mil habitantes.

Criminalidade Letal Intencional por Gênero e Idade

Diminuição na taxa de CLIs de vítimas do **sexo masculino (-2,5ppcm)**, e na faixa etária de maior vitimização, de **15 a 29 anos, -4,7ppcm**.



Criminalidade Letal Intencional por Microrregiões – 1º Trimestre 2020-2021

Microrregião	1º Trimestre		
	2020	2021	Δ (ppcm)
Metropolitana	11,1	7,2	-3,9
Central Sul	4,7	2,4	-2,3
Sudoeste Serrana	4,9	2,8	-2,1
Noroeste	8,6	7,3	-1,3
Central Serrana	3,0	2,0	-1,0
Rio Doce	9,9	8,9	-1,0
Centro-Oeste	7,4	7,4	0,0
Caparaó	4,3	7,0	2,7
Litoral Sul	7,4	10,2	2,8
Nordeste	10,3	16,2	5,9
ES	9,1	7,5	-1,6

Criminalidade Letal Intencional – RMGV e Municípios Polos

As taxas de CLIs sofreram decréscimo nos municípios da região Metropolitana e Municípios Polos. Nos Demais Municípios ocorreu elevação.

Metropolitana



Municípios Polos



Demais Municípios



Taxa de Crimes Letais Intencionais por cem mil habitantes, por Municípios Polos e Municípios da RMGV – 1º Trimestre 2020/2021

Município	1º Trimestre		
	2020	2021	Δ (ppcm)
FUNDAO	23,2	13,9	-9,3
VILA VELHA	11,9	5,1	-6,8
SERRA	12,4	6,0	-6,4
Linhares	15,0	10,8	-4,2
C. de Itapemirim	5,7	1,9	-3,8
CARIACICA	15,7	12,1	-3,6
Aracruz	3,0	1,0	-2,0
Colatina	4,9	4,1	-0,8
Anchieta	13,7	13,4	-0,3
GUARAPARI	8,8	9,6	0,8
VIANA	6,4	7,7	1,3
VITORIA	4,1	5,8	1,7
São Mateus	8,4	11,3	2,9
ES	9,1	7,5	-1,6



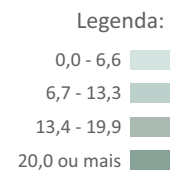
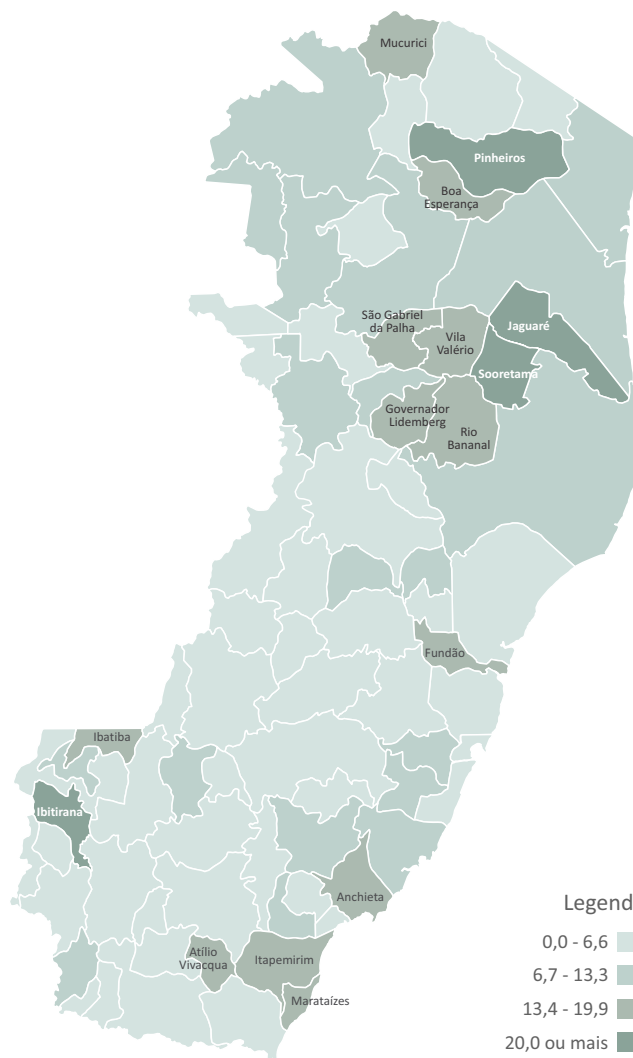
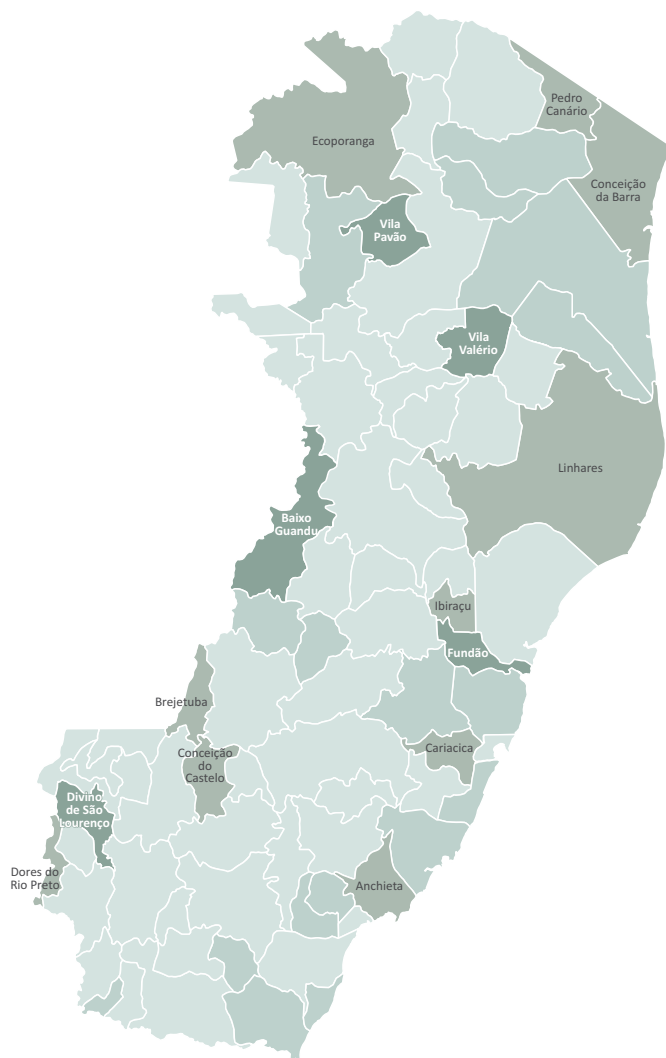
Análise espacial dos Crimes Letais Intencionais – Taxa de CLI, por 100 mil habitantes



EXPEDIENTE

1º Trimestre 2020

1º Trimestre 2021



Fonte:
Base Cartográfica: IDAF, IBGE 2013.
Informações: GEAC/SESP; IBGE 2020.

GOVERNO DO ESTADO DO ESPÍRITO SANTO
José Renato Casagrande

VICE-GOVERNADOR
Jacqueline Moraes da Silva

SECRETARIA DA SEGURANÇA PÚBLICA
E DEFESA SOCIAL
Alexandre Ofran Ramalho

SECRETARIA DE ECONOMIA
E PLANEJAMENTO
Álvaro Rogério Duboc Fajardo

SUBSECRETÁRIO DE
GESTÃO ESTRATÉGICA
Reinaldo Brezinski Nunes

INSTITUTO JONES DOS SANTOS NEVES

DIRETOR PRESIDENTE
Daniel Ricardo de Castro Cerqueira

DIRETORIA DE ESTUDOS E PESQUISAS
Latussa Laranja Monteiro

DIRETORIA DE INTEGRAÇÃO E
PROJETOS ESPECIAIS
Pablo Silva Lira

COORDENAÇÃO DE ESTUDOS SOCIAIS
Sandra Mara Pereira

EXECUÇÃO TÉCNICA
Coordenação de Estudos Sociais – CES
Coordenação de Geoespacialização – CGEO

Elaboração
Thiago de Carvalho Guadalupe

Elaboração – Mapas
William Almeida

Revisão
Sandra Mara Pereira

Editoração
Eugênio Herkenhoff

Colaboração:
Carlos Souza – SESP

