

Agosto/2024

IJSN Especial

**IBGE atualiza os Recortes Metropolitanos e Aglomerações Urbanas**



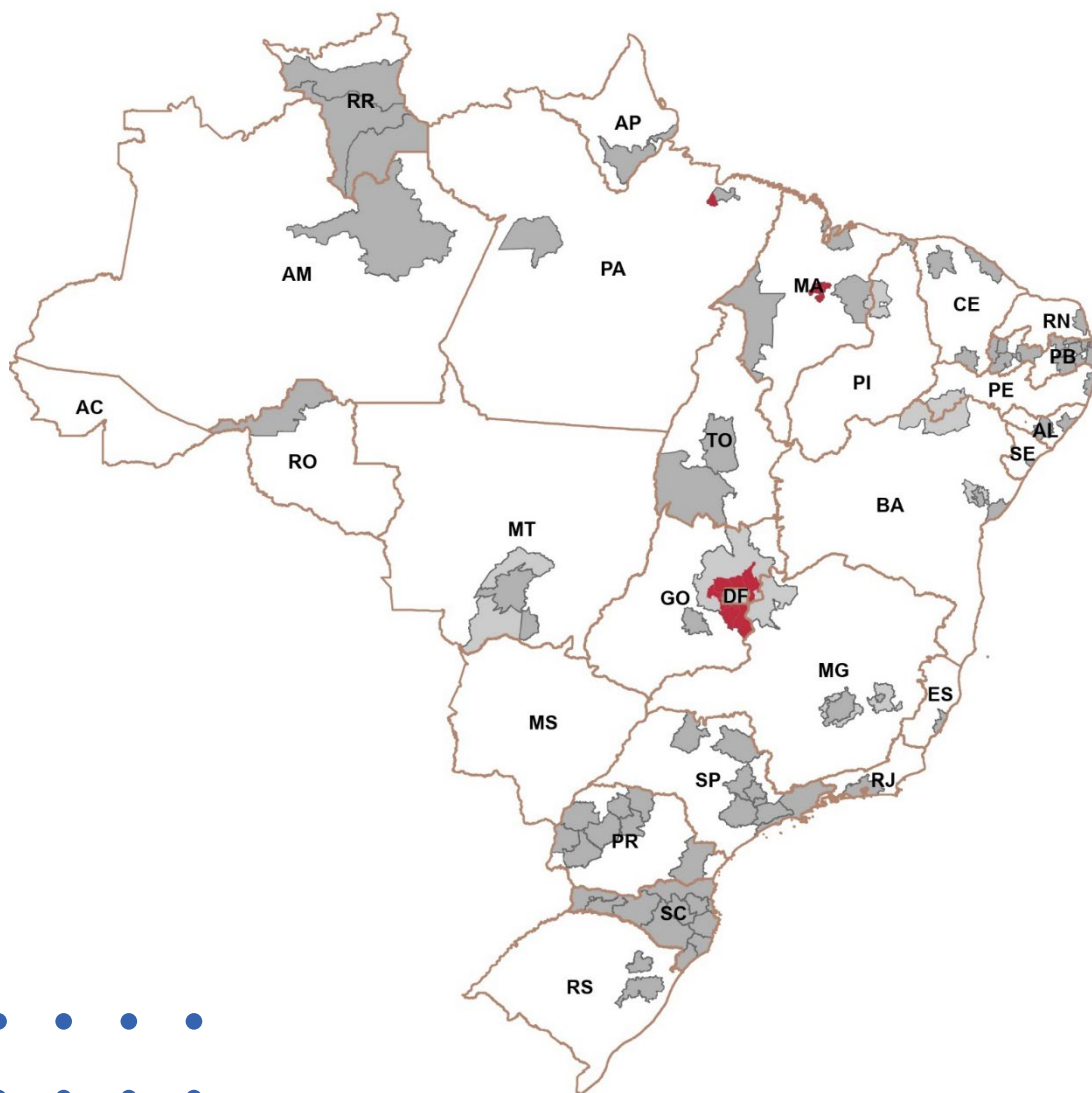
**OBSERVATÓRIO  
DAS METRÓPOLES  
Núcleo Vitória**

Instituto Jones  
dos Santos Neves



**GOVERNO DO ESTADO  
DO ESPÍRITO SANTO**  
Secretaria de Economia  
e Planejamento





O Instituto Brasileiro de Geografia e Estatística (IBGE) divulgou nesta terça-feira (20) a atualização de 2023 dos Recortes Metropolitanos e Aglomerações Urbanas. A nova atualização inclui a criação de uma região metropolitana entorno do Distrito Federal, a readequação das regiões metropolitanas no Maranhão, e a adição de um município à Região Metropolitana de Belém (PA).

## 77 Regiões metropolitanas

*Os estados com maiores números são Santa Catarina (14), seguido pela Paraíba (12) e São Paulo (9).*

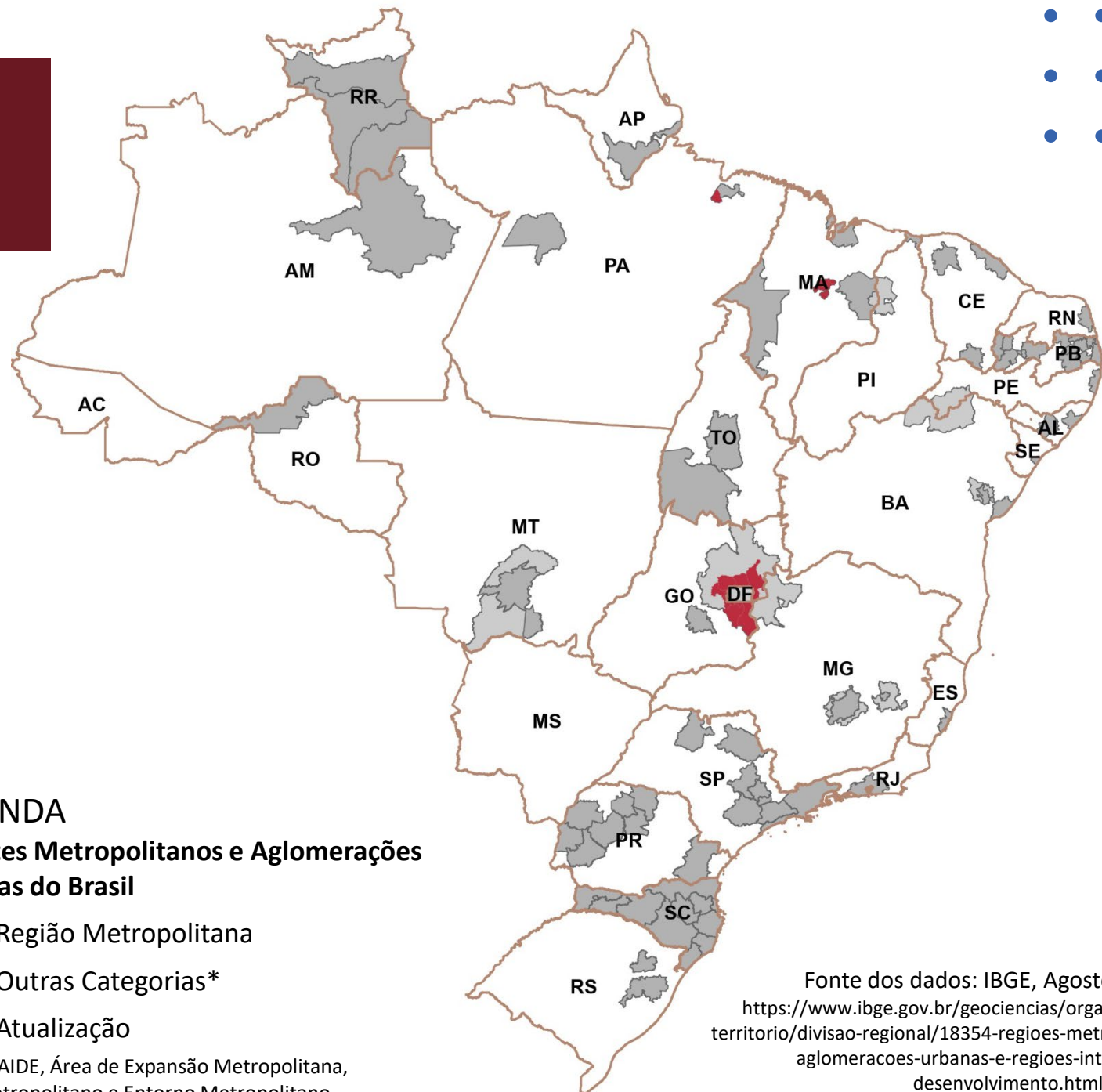
As **Regiões Metropolitanas** e as **Aglomerações Urbanas** são instituídas por lei estadual, conforme a Constituição Federal de 1988, para integrar funções públicas de interesse comum. A criação, modificação e extinção dessas regiões são de competência dos Estados, conforme o Artigo 25, parágrafo 3º. Atualmente, 4 das 27 Unidades da Federação não possuem Regiões Metropolitanas.

### LEGENDA

#### Recortes Metropolitanos e Aglomerações Urbanas do Brasil

- Região Metropolitana
- Outras Categorias\*
- Atualização

\*RIDE, RAIDE, Área de Expansão Metropolitana, Colar Metropolitano e Entorno Metropolitano



Fonte dos dados: IBGE, Agosto de 2024  
<https://www.ibge.gov.br/geociencias/organizacao-do-territorio/divisao-regional/18354-regioes-metropolitanas-aglomeracoes-urbanas-e-regioes-integradas-de-desenvolvimento.html?=&t=sobre>

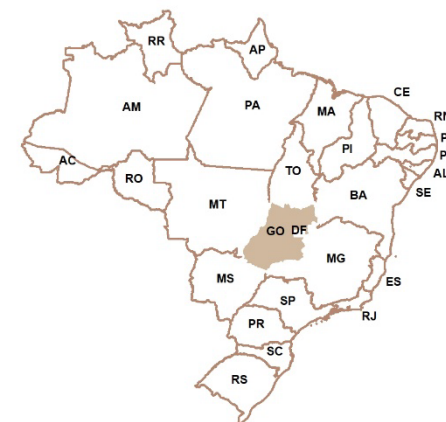
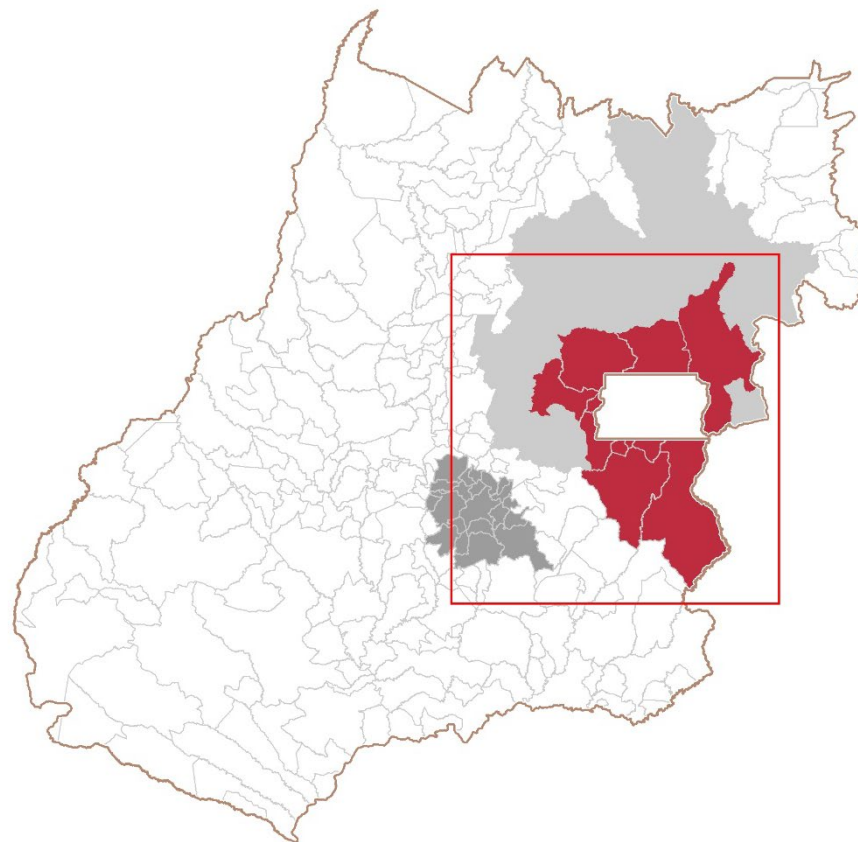
# Região Metropolitana do Entorno do Distrito Federal

## Criação da Região Metropolitana

Criada por intermédio da **Lei Complementar Estadual 181/2023**, de 5 de janeiro de 2023.

Integram à RM os seguintes municípios:

- Santo Antônio do Descoberto
- Planaltina
- Padre Bernardo
- Novo Gama
- Luziânia
- Valparaíso de Goiás
- Cristalina
- Cocalzinho de Goiás
- Cidade Ocidental
- Formosa
- Águas Lindas de Goiás



## LEGENDA

### Recortes Metropolitanos e Aglomerações Urbanas do Brasil

Região Metropolitana

Outras Categorias\*

Atualização

\*RIDE, RAIDE, Área de Expansão Metropolitana, Colar Metropolitano e Entorno Metropolitano

Fonte dos dados: IBGE, Agosto de 2024  
<https://www.ibge.gov.br/geociencias/organizacao-do-territorio/divisao-regional/18354-regioes-metropolitanas-aglomeracoes-urbanas-e-regioes-integradas-de-desenvolvimento.html?=&t=sobre>



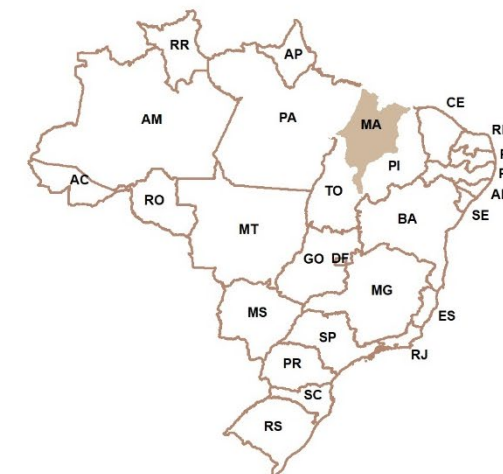
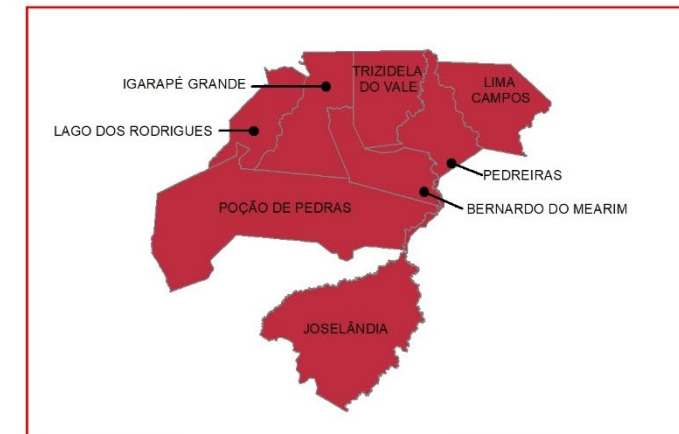
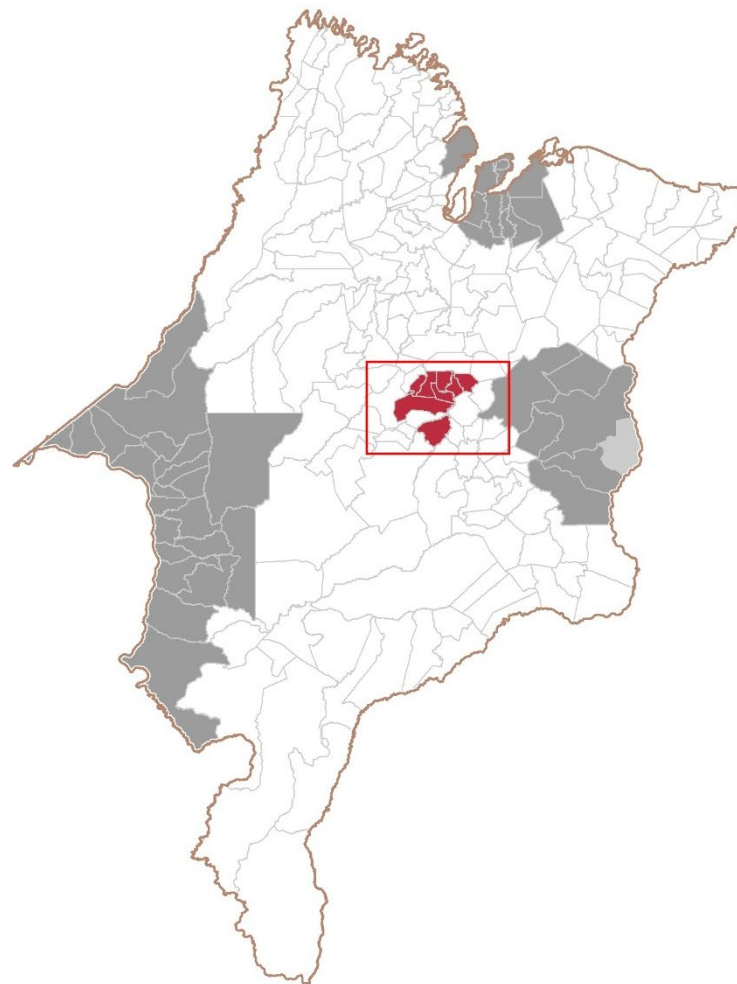
# Região Metropolitana da Grande Pedreiras (MA)

*Incorporação como um dos recortes metropolitanos vigentes no estado*

RM criada por intermédio da **Lei Complementar Estadual 26/1995**, de 21 de fevereiro de 1995, mas foi reconhecida pelo IBGE em 2023.

Integram à RM da Grande Pedreira (MA) os seguintes municípios:

- Lago dos Rodrigues
- Igarapé Grande
- Pedreiras
- Trizidela do Vale
- Lima Campos
- Joselândia
- Poção de Pedras
- Bernardo Do Mearim



## LEGENDA

### Recortes Metropolitanos e Aglomerações Urbanas do Brasil

Região Metropolitana

Outras Categorias\*

Atualização

\*RIDE, RAIDE, Área de Expansão Metropolitana, Colar Metropolitano e Entorno Metropolitano

Fonte dos dados: IBGE, Agosto de 2024  
<https://www.ibge.gov.br/geociencias/organizacao-do-territorio/divisao-regional/18354-regioes-metropolitanas-aglomeracoes-urbanas-e-regioes-integradas-de-desenvolvimento.html?=&t=sobre>

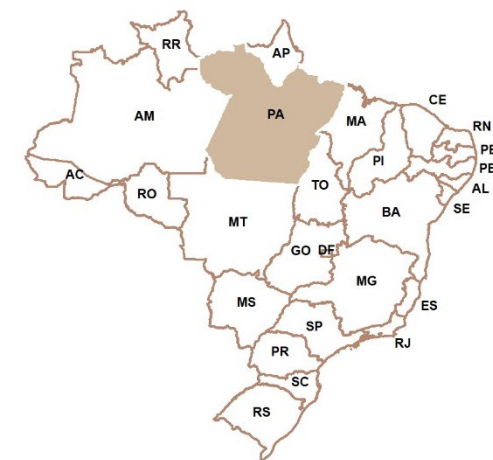
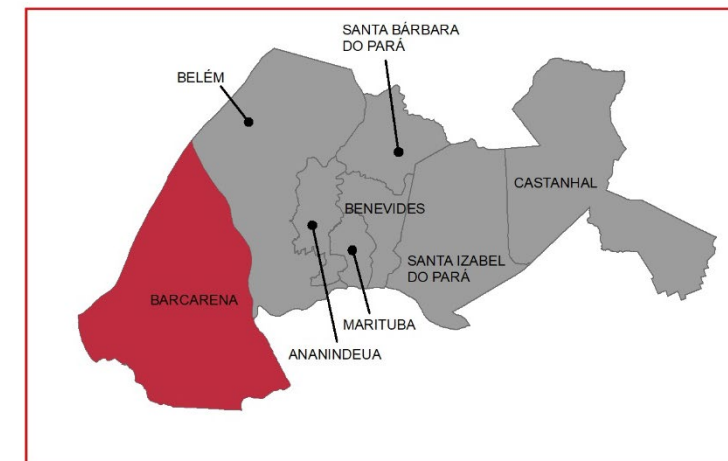
## Região Metropolitana de Belém – PA (RMB)

### Incorporação do Município de Barcarena à RMB

Por intermédio da Lei Complementar Estadual nº 194/2023, de 05 de abril de 2023.




Integram à RMB os seguintes municípios:

- Castanhal
- Barcarena
- Ananindeua
- Benevides
- Belém
- Marituba
- Santa Izabel do Pará
- Santa Bárbara do Pará



### LEGENDA

#### Recortes Metropolitanos e Aglomerações Urbanas do Brasil

-  Região Metropolitana
-  Outras Categorias\*
-  Atualização

\*RIDE, RAIDE, Área de Expansão Metropolitana, Colar Metropolitano e Entorno Metropolitano

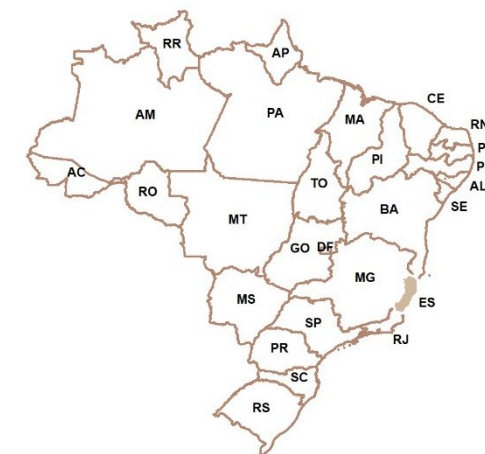
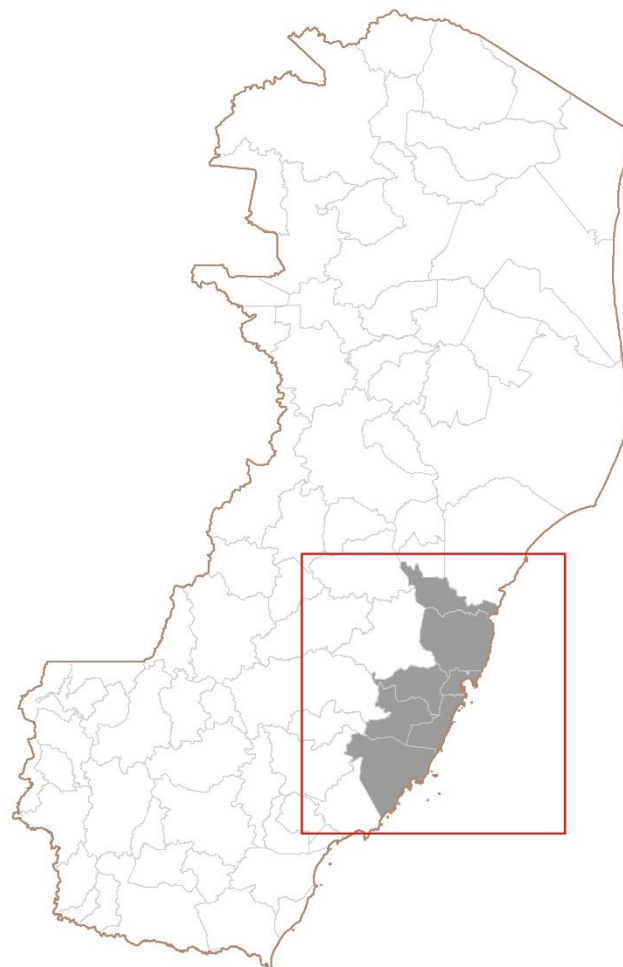
Fonte dos dados: IBGE, Agosto de 2024  
<https://www.ibge.gov.br/geociencias/organizacao-do-territorio/divisao-regional/18354-regioes-metropolitanas-aglomeracoes-urbanas-e-regioes-integradas-de-desenvolvimento.html?=&t=sobre>

## No Espírito Santo, não houveram atualizações

*Manutenção da configuração atual  
da Região Metropolitana da Grande  
Vitória*

Formada pelos municípios:

- Cariacica
- Fundão
- Guarapari
- Serra
- Viana
- Vila Velha
- Vitória



### LEGENDA

**Recortes Metropolitanos e Aglomerações  
Urbanas do Brasil**

 Região Metropolitana

 Outras Categorias\*

 Atualização

\*RIDE, RAIDE, Área de Expansão Metropolitana,  
Colar Metropolitano e Entorno Metropolitano

Fonte dos dados: IBGE, Agosto de 2024  
<https://www.ibge.gov.br/geociencias/organizacao-do-territorio/divisao-regional/18354-regioes-metropolitanas-aglomeracoes-urbanas-e-regioes-integradas-de-desenvolvimento.html?=&t=sobre>

## GOVERNO DO ESTADO DO ESPÍRITO SANTO

### GOVERNADOR

José Renato Casagrande

### VICE-GOVERNADORIA

Ricardo Ferraço

## SECRETARIA DE ECONOMIA E PLANEJAMENTO

### SECRETÁRIO

Álvaro Rogério Duboc Fajardo

## INSTITUTO JONES DOS SANTOS NEVES

### DIRETOR PRESIDENTE

Pablo Silva Lira

### DIRETORIA DE ESTUDOS E PESQUISAS

Pablo Medeiros Jabor

### DIRETORIA DE INTEGRAÇÃO E PROJETOS ESPECIAIS

Antônio Ricardo F. da Rocha

### DIRETORIA DE GESTÃO ADMINISTRATIVA

Katia Cesconeto de Paula

### Coordenação de Estudos Territoriais

Mariana Paim Rodrigues

### Equipe Técnica

Damiany Farina Nossa



Instituto Jones  
dos Santos Neves



GOVERNO DO ESTADO  
DO ESPÍRITO SANTO  
Secretaria de Economia  
e Planejamento