



IJSN

Censo Demográfico 2022

Favelas e Comunidades Urbanas

Resultados do Universo

Novembro, 2024

Instituto Jones
dos Santos Neves



GOVERNO DO ESTADO
DO ESPÍRITO SANTO
Secretaria de Economia
e Planejamento



Mudança de nomenclatura de “**Aglomerados Subnormais**” para “**Favelas e Comunidades Urbanas**”

Nova nomenclatura visa garantir que a divulgação dos resultados do Censo 2022 seja realizada a partir da perspectiva dos **direitos constitucionais fundamentais da população à cidade**.

Deixa de reforçar o estigma de que o que não se adequa à legislação urbanística é ilegal, irregular, informal e passa a referenciar esses territórios como espaços de busca pela garantia do direito à cidade e à moradia.

Tanto a nova nomenclatura quanto a nova redação dos critérios de identificação e classificação não afetam estruturalmente o mapeamento.

Marcos centrais de revisão da nomenclatura

Direito à moradia

Direito à moradia adequada

Função social da propriedade e da cidade

Estatuto da Cidade

Regularização fundiária urbana

Definição geral e critérios utilizados pelo IBGE

Favelas e comunidades urbanas expressam a desigualdade socioespacial da urbanização brasileira. Retratam a precariedade - das políticas governamentais e investimentos privados de dotação de infraestrutura urbana, serviços públicos, equipamentos coletivos e proteção ambiental aos sítios onde se localizam, reproduzindo condições de vulnerabilidade. Estas se tornam agravadas com a insegurança jurídica da posse, que também compromete a garantia do direito à moradia e a proteção legal contra despejos forçados e remoções (IBGE, 2024).



Definição geral e critérios utilizados pelo IBGE

Para identificação das favelas e comunidades urbanas o IBGE utiliza os critérios listados a seguir (IBGE, 2024). Predominância de domicílios com graus diferenciados de insegurança jurídica da posse; e, pelo menos, um dos demais critérios:

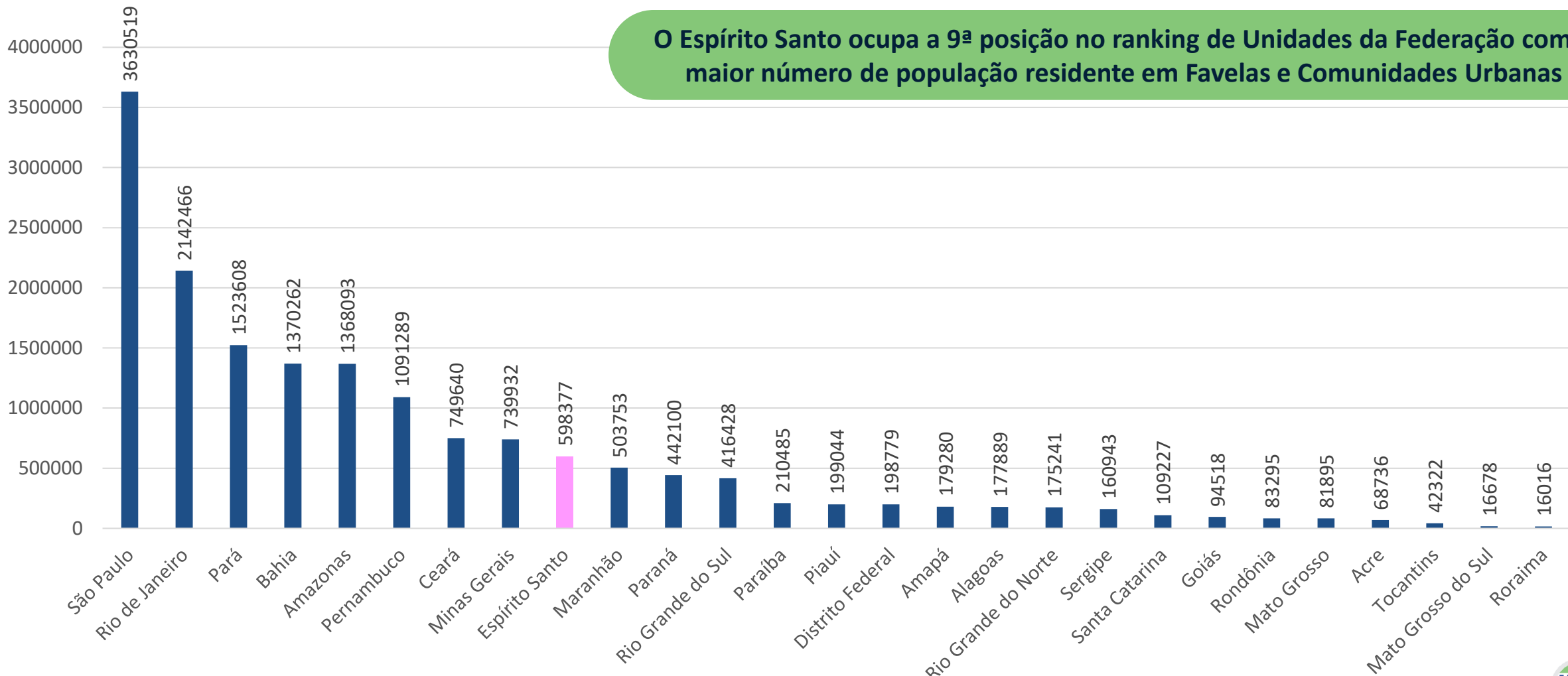
- Ausência ou oferta incompleta e/ou precária de serviços públicos (iluminação elétrica pública e domiciliar, abastecimento de água, esgotamento sanitário, sistemas de drenagem e coleta de lixo regular) por parte das instituições competentes; e/ou
- Predomínio de edificações, arruamento e infraestrutura que usualmente são autoproduzidos e/ou se orientam por parâmetros urbanísticos e construtivos distintos dos definidos pelos órgãos públicos; e/ou
- Localização em áreas com restrição à ocupação definidas pela legislação ambiental ou urbanística, tais como faixas de domínio de rodovias e ferrovias, linhas de transmissão de energia e áreas protegidas, entre outras; ou em sítios urbanos caracterizados como áreas de risco ambiental (geológico, geomorfológico, climático, hidrológico e de contaminação).

Em 2022, o número de Favelas e Comunidades Urbanas passa a ser de **12.348**, que equivalem a um percentual de **8,1% da população brasileira** (16.390.815 pessoas).

População residente em favelas e comunidades urbanas

Unidades da Federação - 2022

O Espírito Santo ocupa a 9ª posição no ranking de Unidades da Federação com o maior número de população residente em Favelas e Comunidades Urbanas

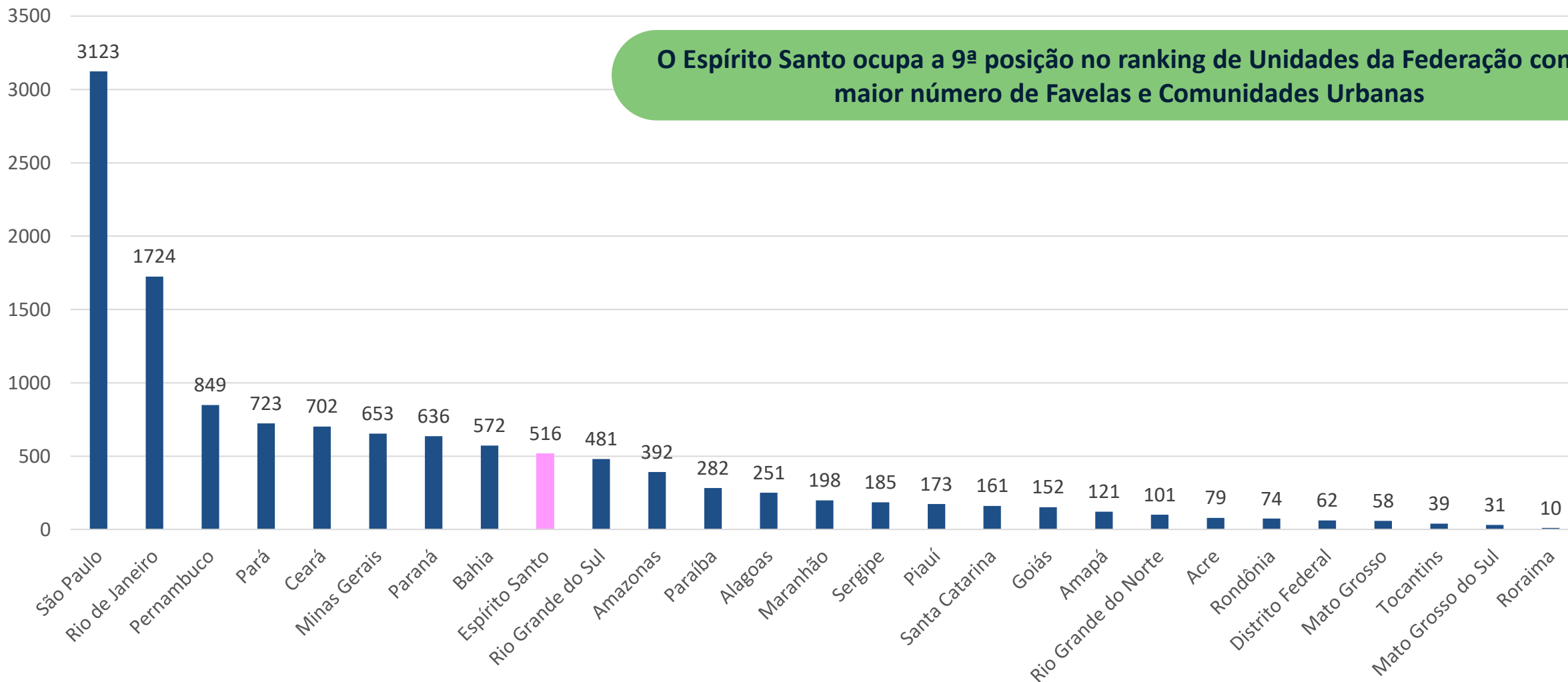


Em 2022, o número de municípios com Favelas e Comunidades Urbanas foi de **656**. Desses, **49 municípios encontram-se no Espírito Santo**.

Nesse ano, o Espírito Santo ocupava a **9ª posição** no ranking de Unidades da Federação com o **maior número** de Favelas e Comunidades Urbanas, com **516 Favelas e Comunidades Urbanas no total**.

Número de favelas e comunidades urbanas

Unidades da Federação - 2022



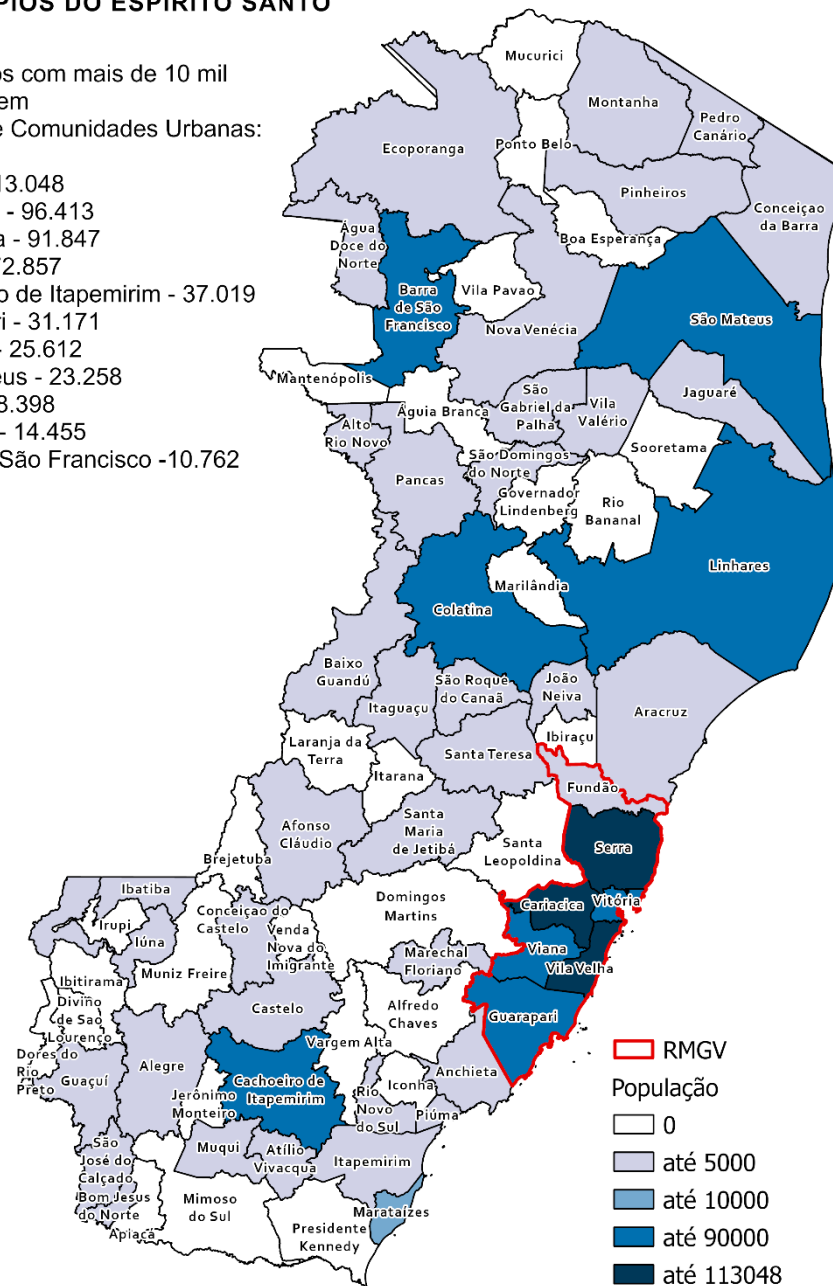
A maioria dos municípios com Favelas e Comunidades Urbanas no ES se concentra na Região Metropolitana da Grande Vitória (RMGV).

Essa região condensa, também, a maioria da população residente nesses espaços.

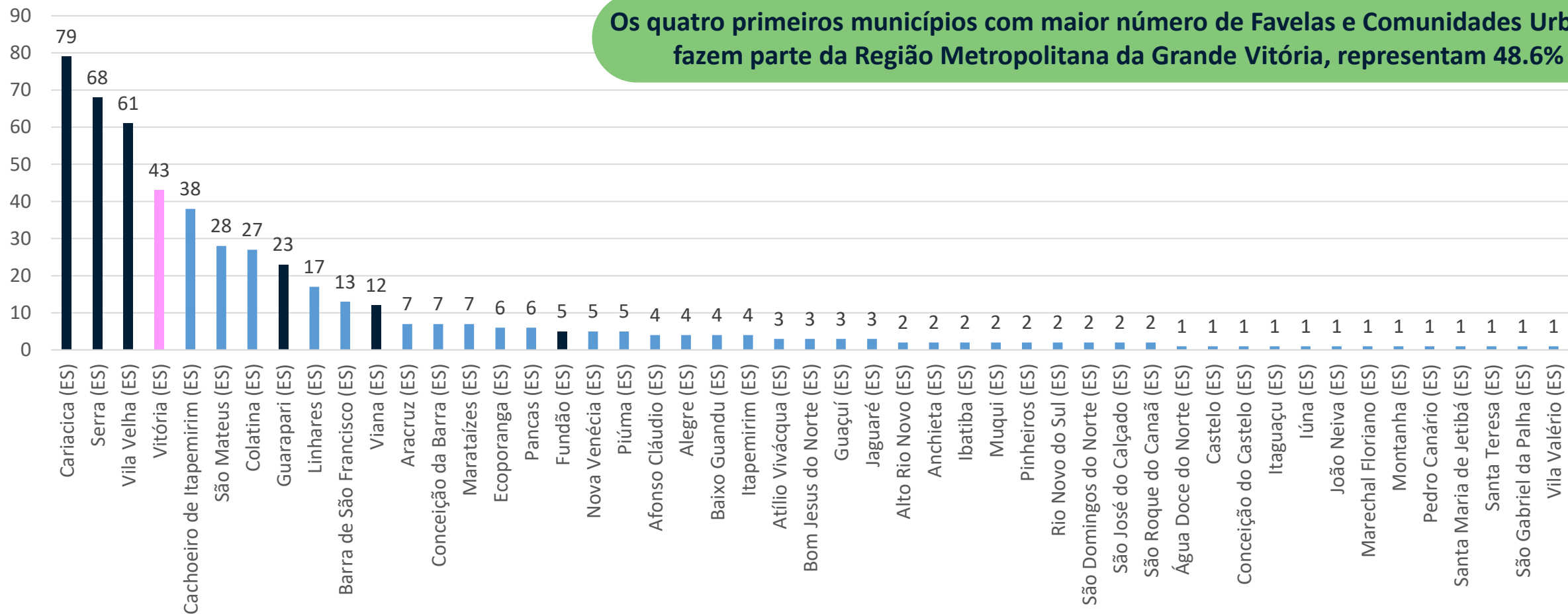
POPULAÇÃO RESIDENTE EM FAVELAS E COMUNIDADES URBANAS NOS MUNICÍPIOS DO ESPÍRITO SANTO

Municípios com mais de 10 mil pessoas em Favelas e Comunidades Urbanas:

- Serra - 113.048
- Cariacica - 96.413
- Vila Velha - 91.847
- Vitória - 72.857
- Cachoeiro de Itapemirim - 37.019
- Guarapari - 31.171
- Colatina - 25.612
- São Mateus - 23.258
- Viana - 18.398
- Linhares - 14.455
- Barra de São Francisco - 10.762



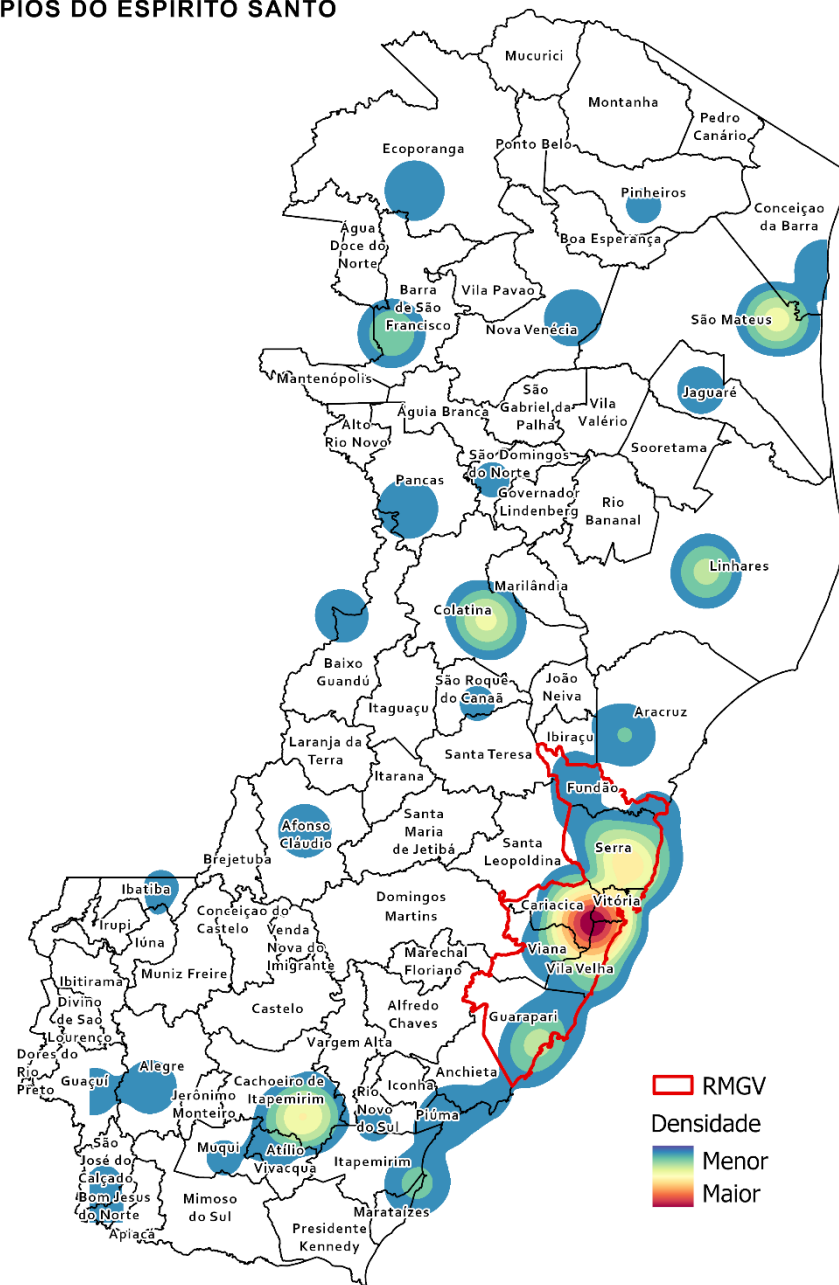
Número de Favelas e Comunidades Urbanas Municípios do Espírito Santo - 2022



A maioria dos municípios com Favelas e Comunidades Urbanas no ES se concentra na Região Metropolitana da Grande Vitória (RMGV).

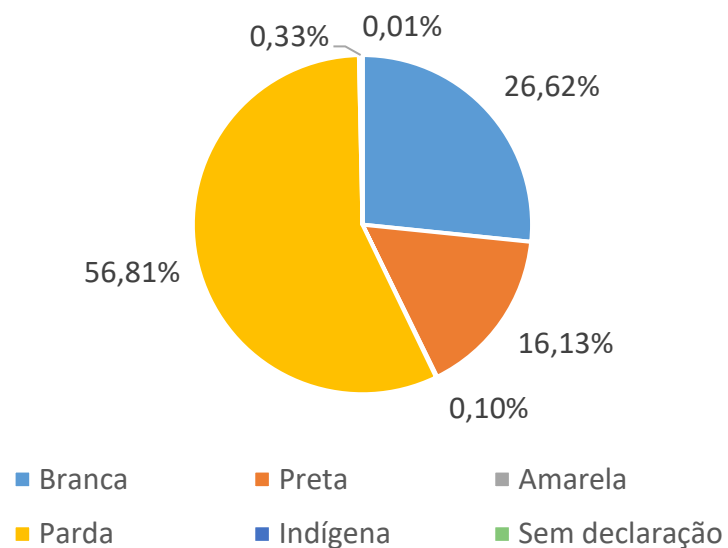
Essa região condensa, também, a maioria da população residente nesses espaços.

CONCENTRAÇÃO DE FAVELAS E COMUNIDADES URBANAS NOS MUNICÍPIOS DO ESPÍRITO SANTO

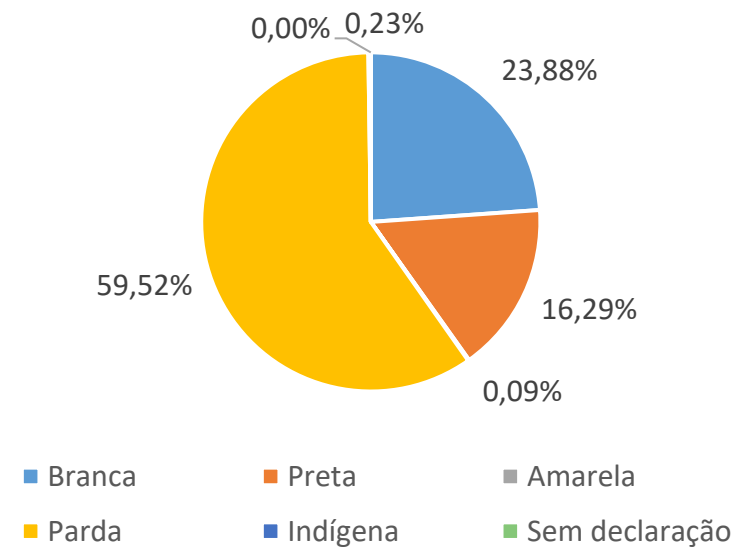


Pessoas em Favelas e Comunidades Urbanas por cor e raça Brasil e Espírito Santo, 2022

Brasil



Espírito Santo



Em 2022, o percentual de **peçoas indígenas** residentes em Favelas e Comunidades Urbanas no **total da população residente** em Favelas e Comunidades Urbanas é de **0,83%** no Brasil e **0,28%** no Espírito Santo. O ES ocupa a **13ª posição** entre as UFs.

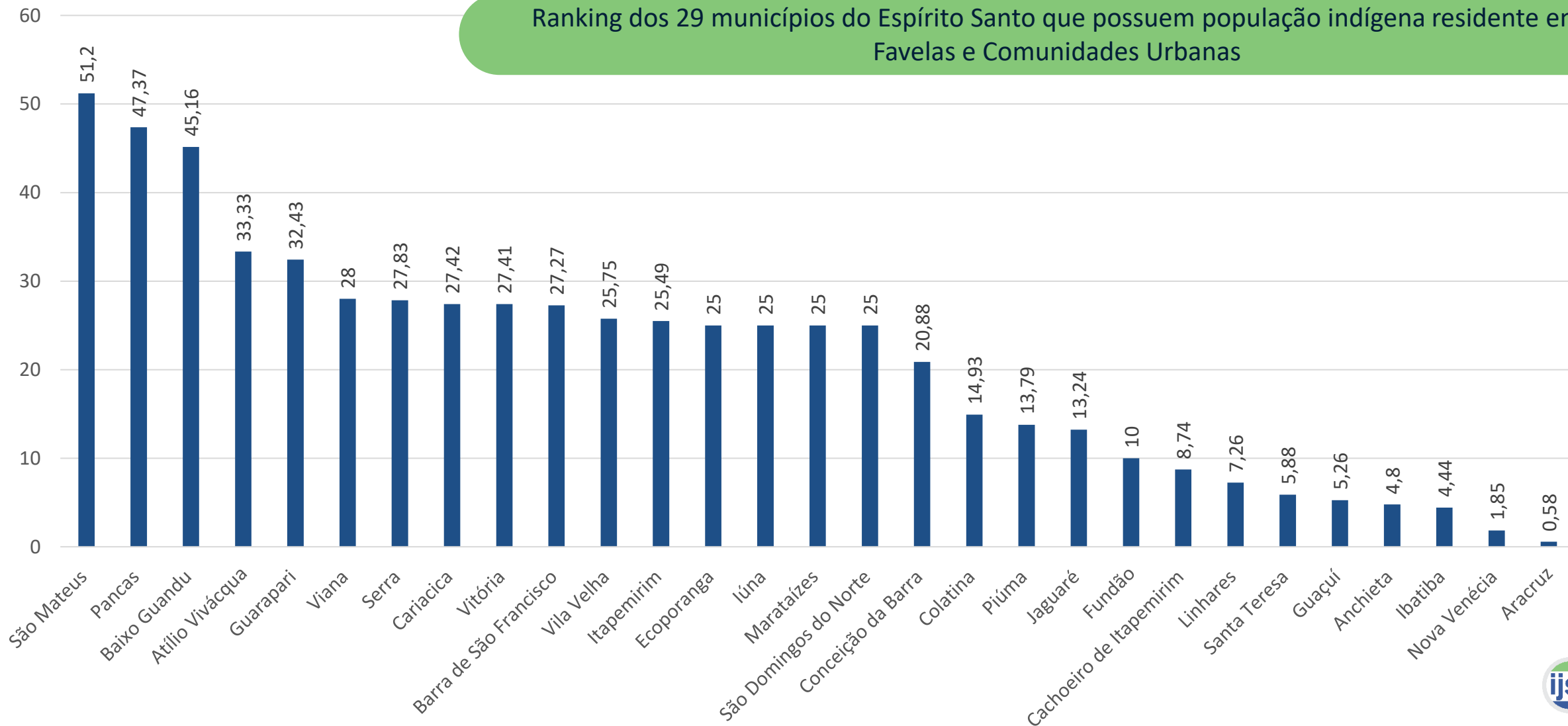
Já o percentual de **peçoas indígenas** residentes em Favelas e Comunidades Urbanas no **total da população indígena**, no Brasil e no Espírito Santo, é de **8,04%** e **11,64%**, respectivamente, sendo que o ES ocupa a **3ª posição** no ranking das UFs.

Em relação aos municípios do Espírito Santo, cabe destacar o percentual de **pessoas indígenas** residentes em Favelas e Comunidades Urbanas no **total da população indígena**. Em **São Mateus**, mais da metade da população indígena é residente em Favelas e Comunidades Urbanas (**51,2%**)

Dos 78 municípios do estado, **49** não possuem população indígena residente em Favelas e Comunidades Urbanas.

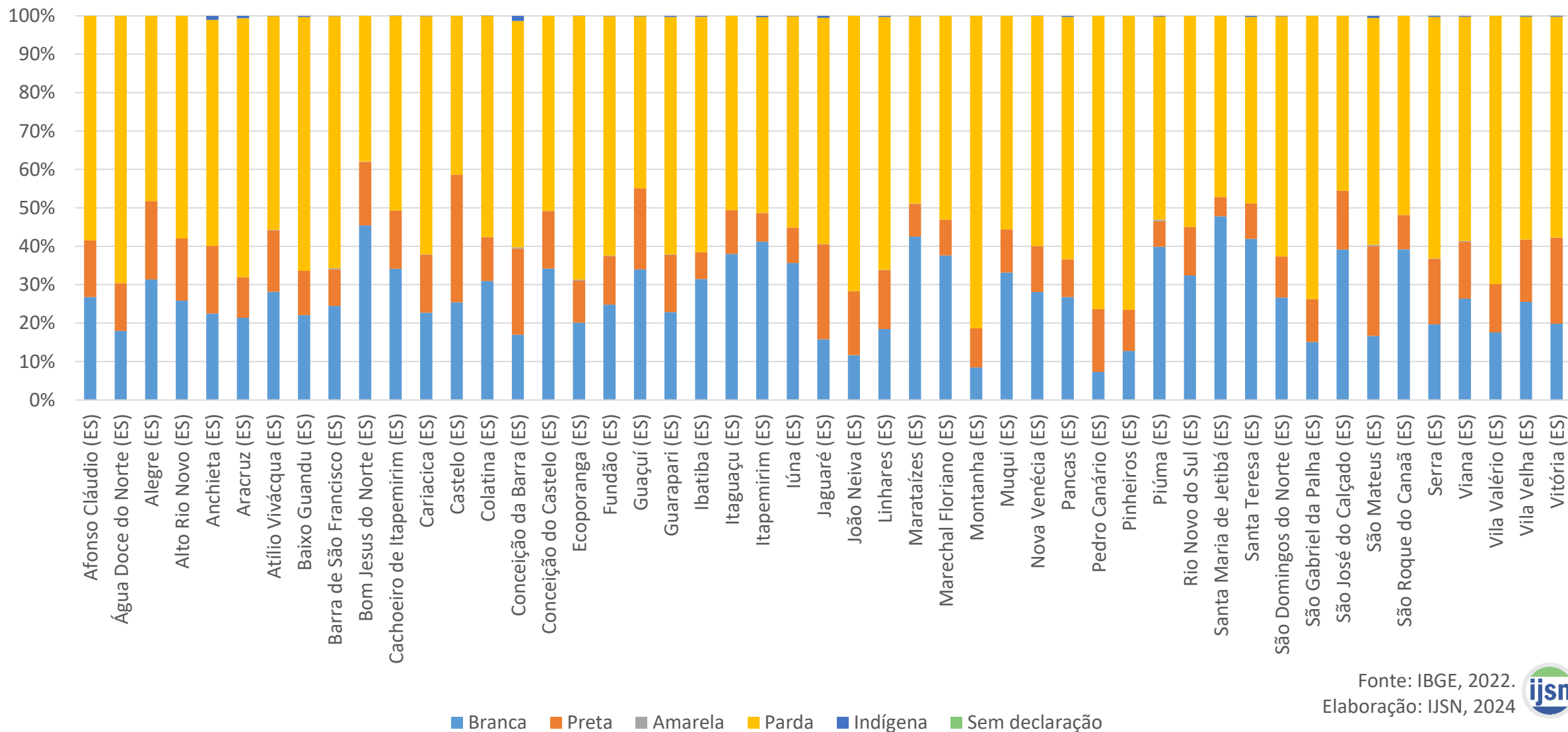
Percentual de pessoas indígenas residentes em favelas e comunidades urbanas no total da população indígena (%) Municípios do Espírito Santo, 2022

Ranking dos 29 municípios do Espírito Santo que possuem população indígena residente em Favelas e Comunidades Urbanas



Pessoas em Favelas e Comunidades Urbanas por cor e raça

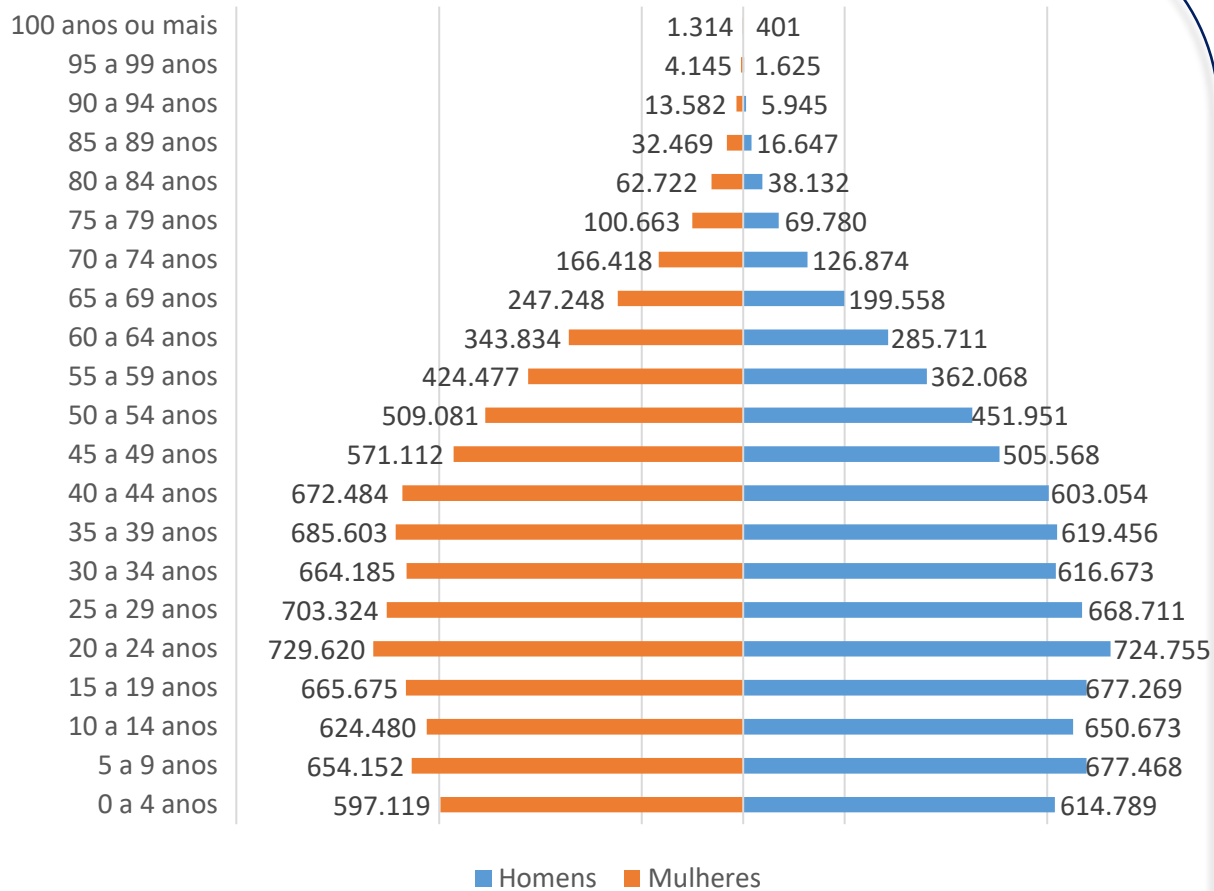
Municípios do Espírito Santo, 2022



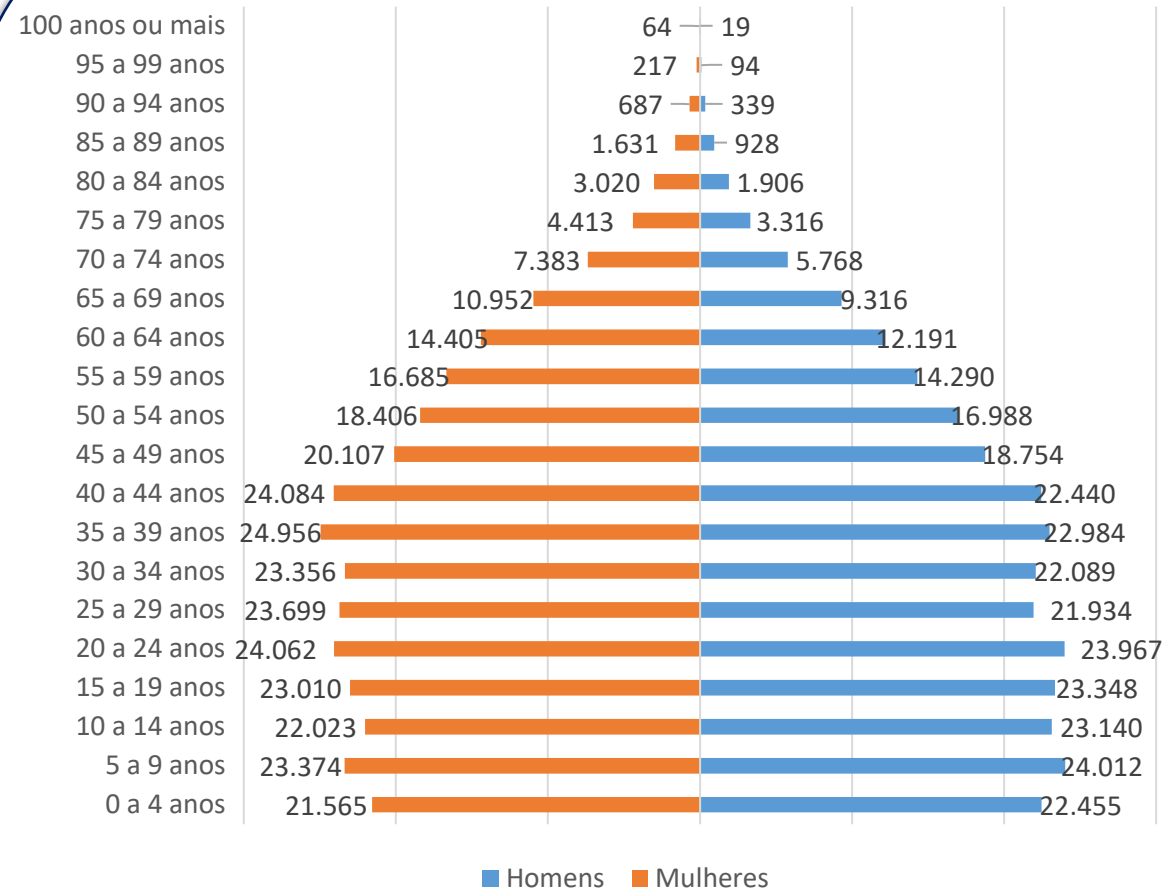


Pessoas em Favelas e Comunidades Urbanas por idade Brasil e Espírito Santo, 2022

Brasil



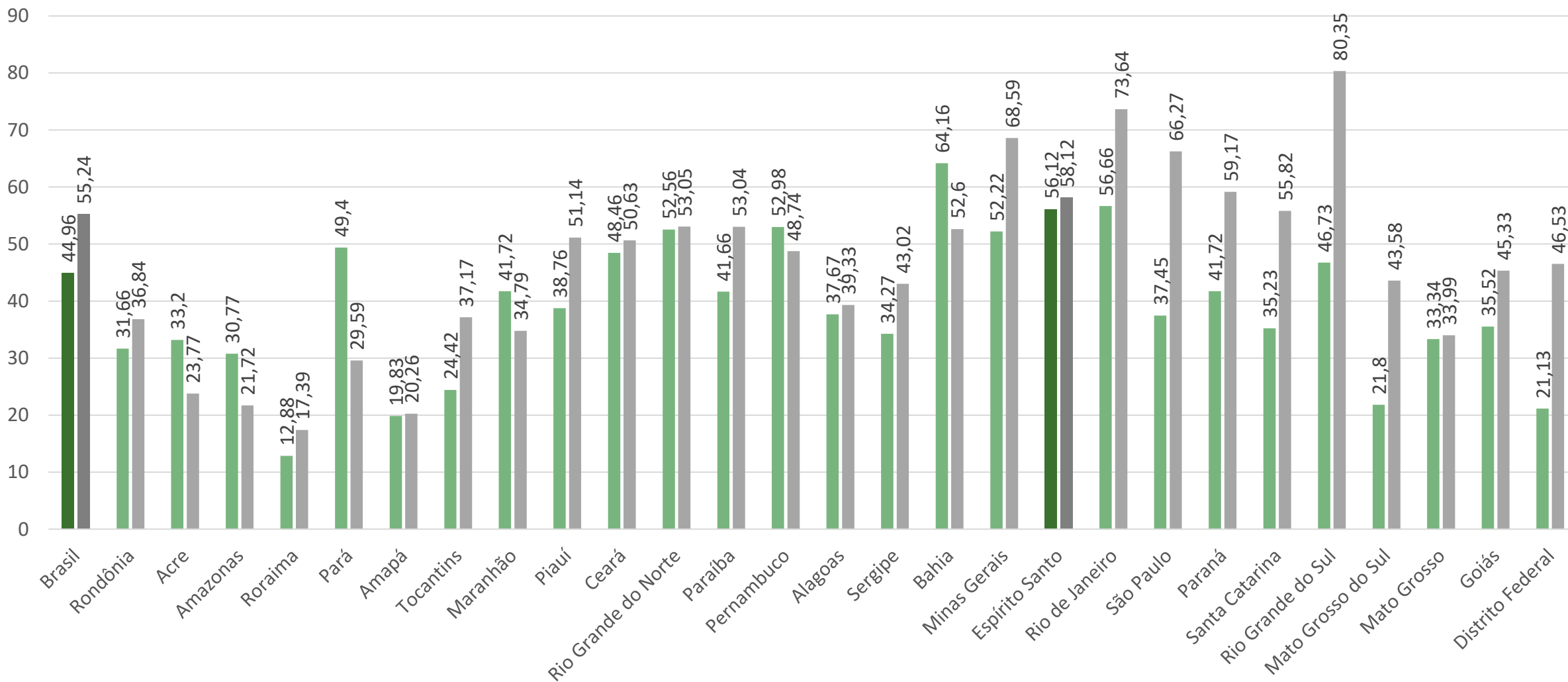
Espírito Santo





Índice de Envelhecimento - População total e em Favelas e Comunidades Urbanas

Brasil e UFs, 2022



Fonte: IBGE, 2022.
Elaboração: IJSN, 2024

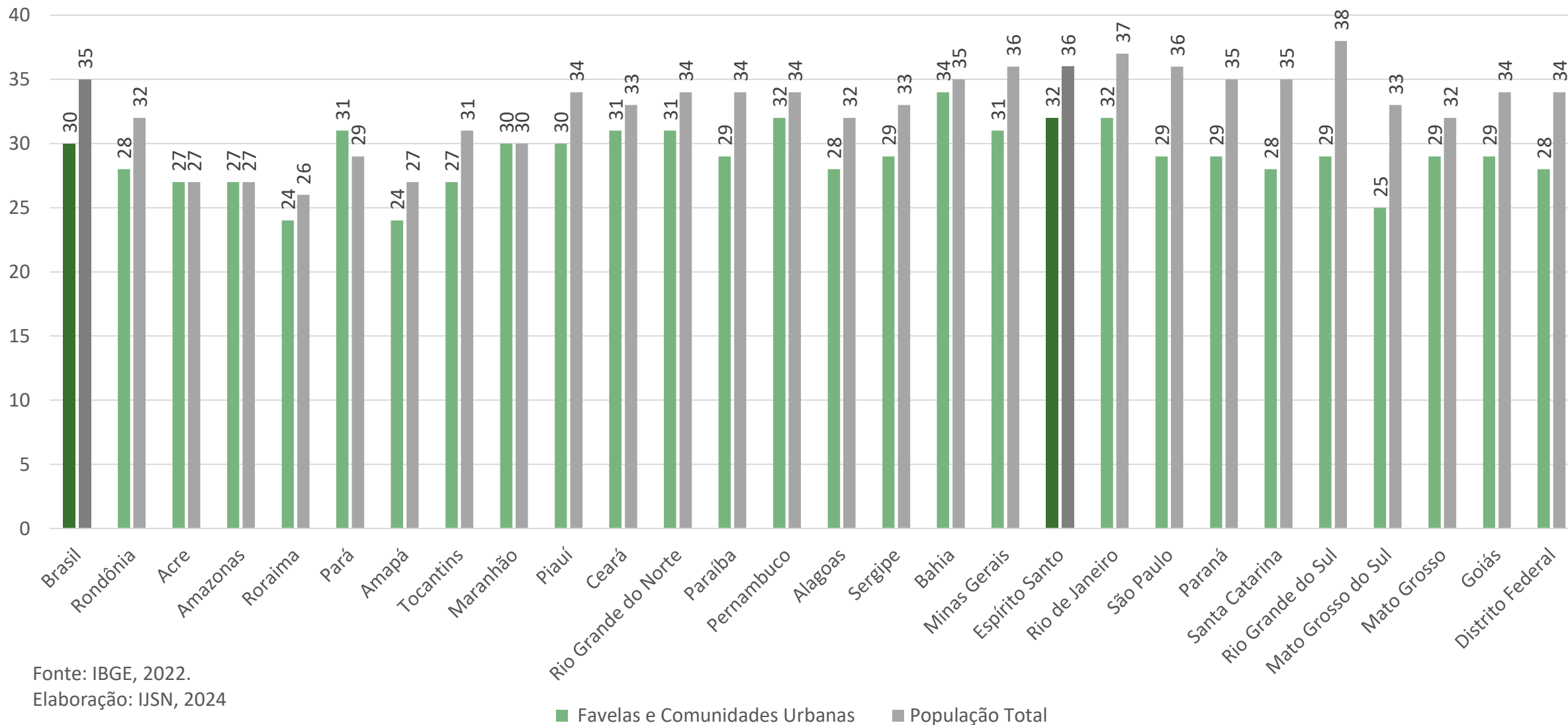
■ Favelas e Comunidades Urbanas ■ População Total





Idade Mediana - População total e em Favelas e Comunidades Urbanas

Brasil e UFs, 2022

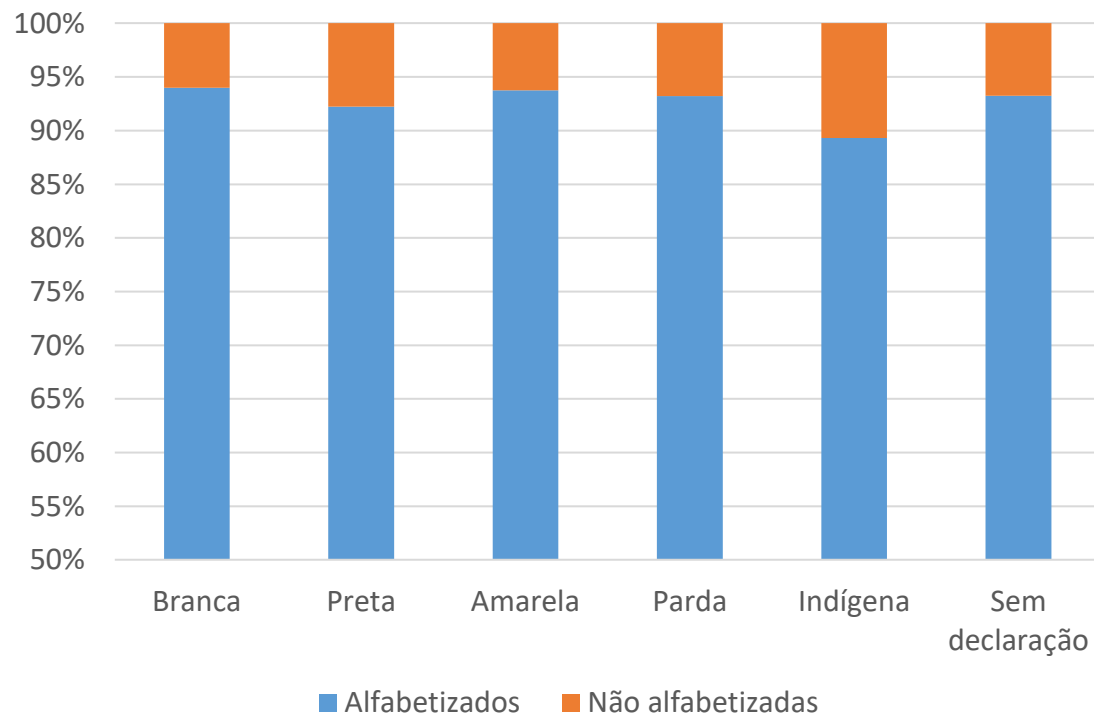


Fonte: IBGE, 2022.
Elaboração: IJSN, 2024

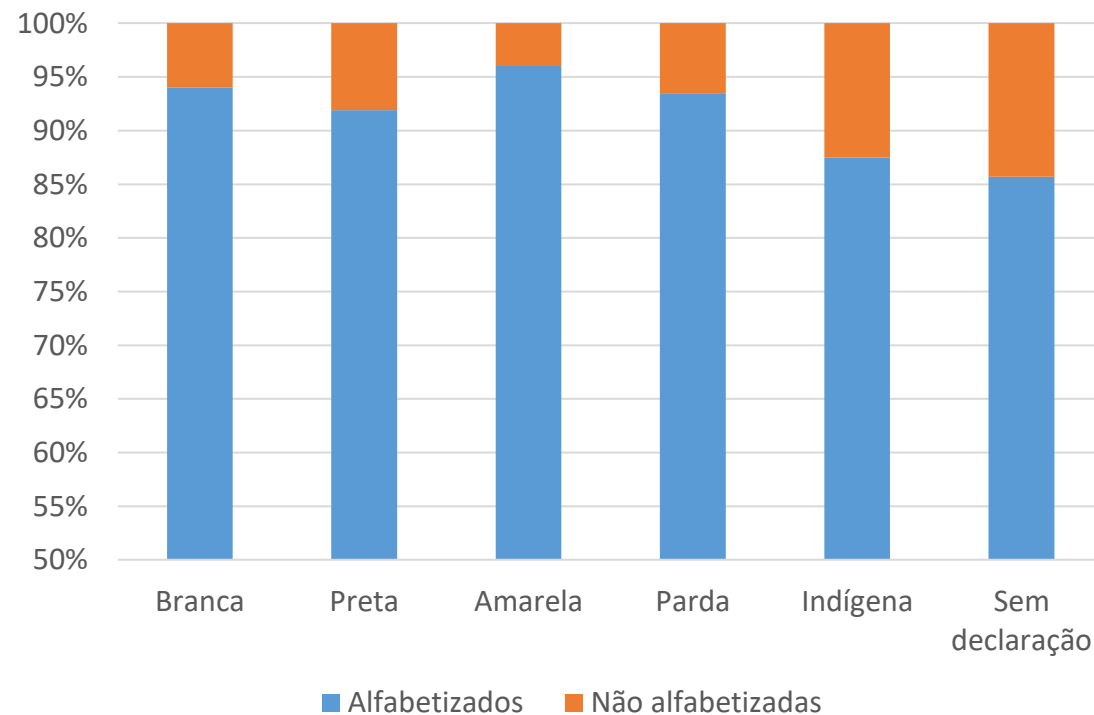


Pessoas de 15 anos ou mais de idade residentes em favelas e comunidades urbanas, por alfabetização x cor ou raça Brasil e Espírito Santo, 2022

Brasil



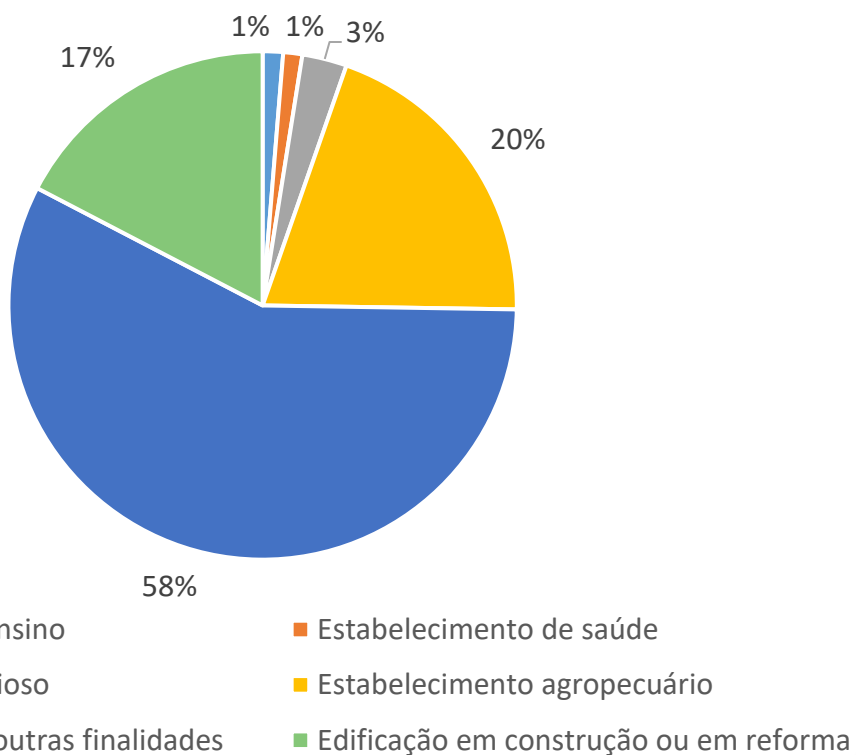
Espírito Santo



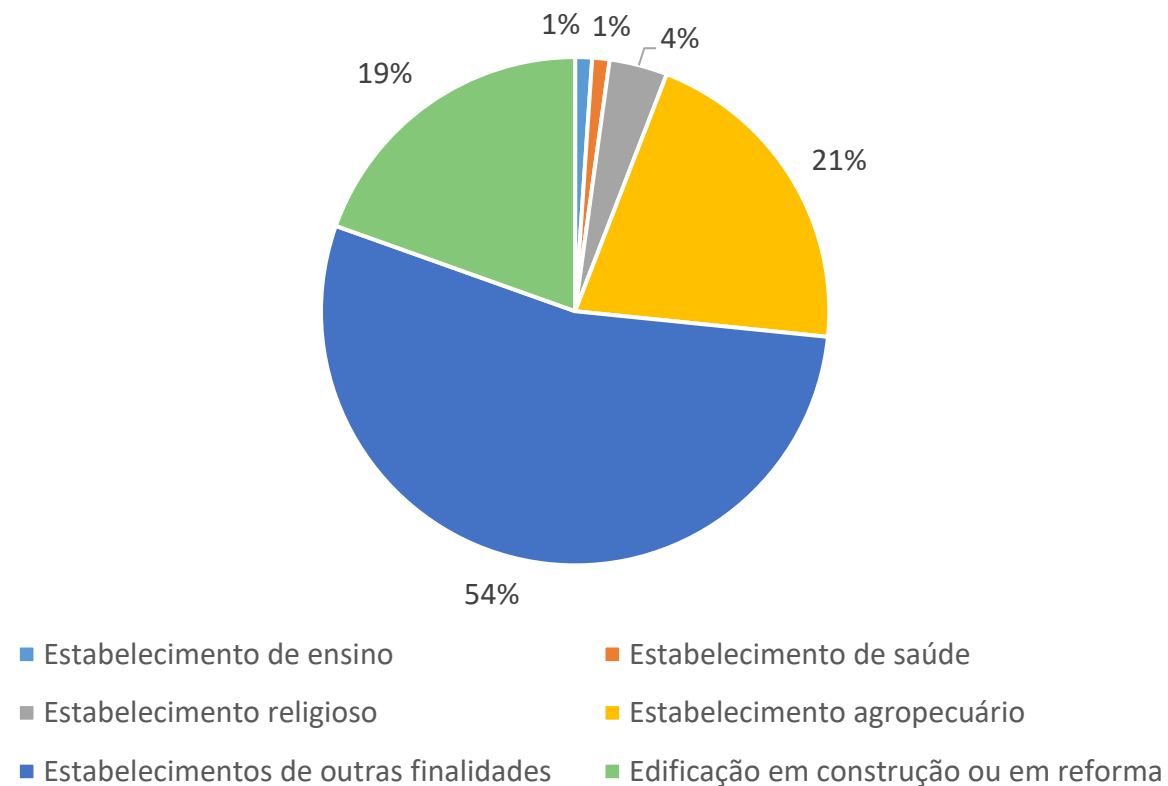


Número de estabelecimentos, por espécie e número de edificações em construção ou em reforma em Favelas e Comunidades Urbanas Brasil e Espírito Santo, 2022

Brasil



Espírito Santo





Número de estabelecimentos, por espécie e número de edificações em construção ou em reforma em Favelas e Comunidades Urbanas Espírito Santo e RMGV, 2022

ES

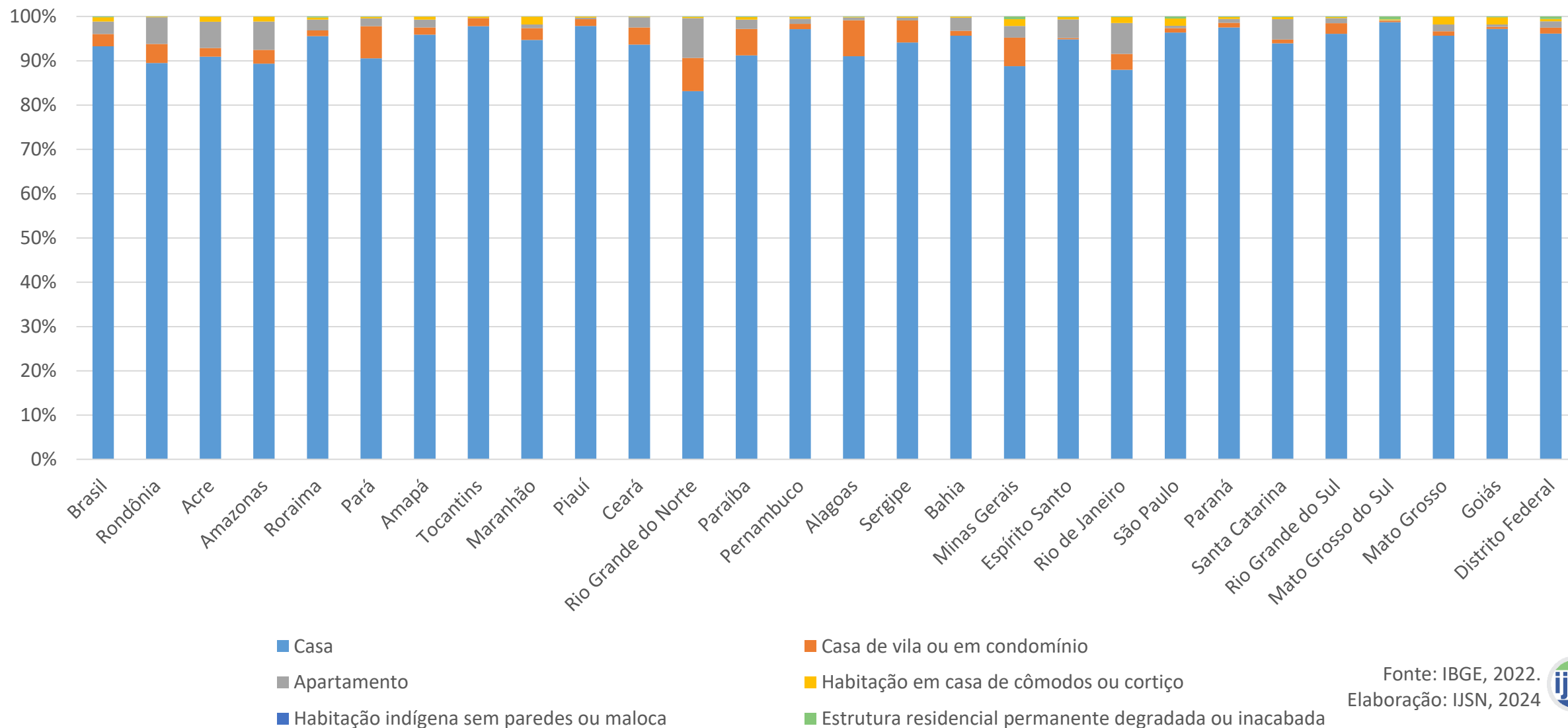
Domicílios - 249.757
Estabelecimentos Agropecuários – 28
Estabelecimentos de Ensino – 246
Estabelecimentos de Saúde – 114
Estabelecimentos Religiosos – 2.526
Edificações em construção – 14.473
Estabelecimentos de Outras Finalidades – 20.781

RMGV

Domicílios - 176.492
Estabelecimentos Agropecuários – 12
Estabelecimentos de Ensino – 172
Estabelecimentos de Saúde – 73
Estabelecimentos Religiosos – 1921
Edificações em construção - 10.418
Estabelecimentos de Outras Finalidades - 15.270

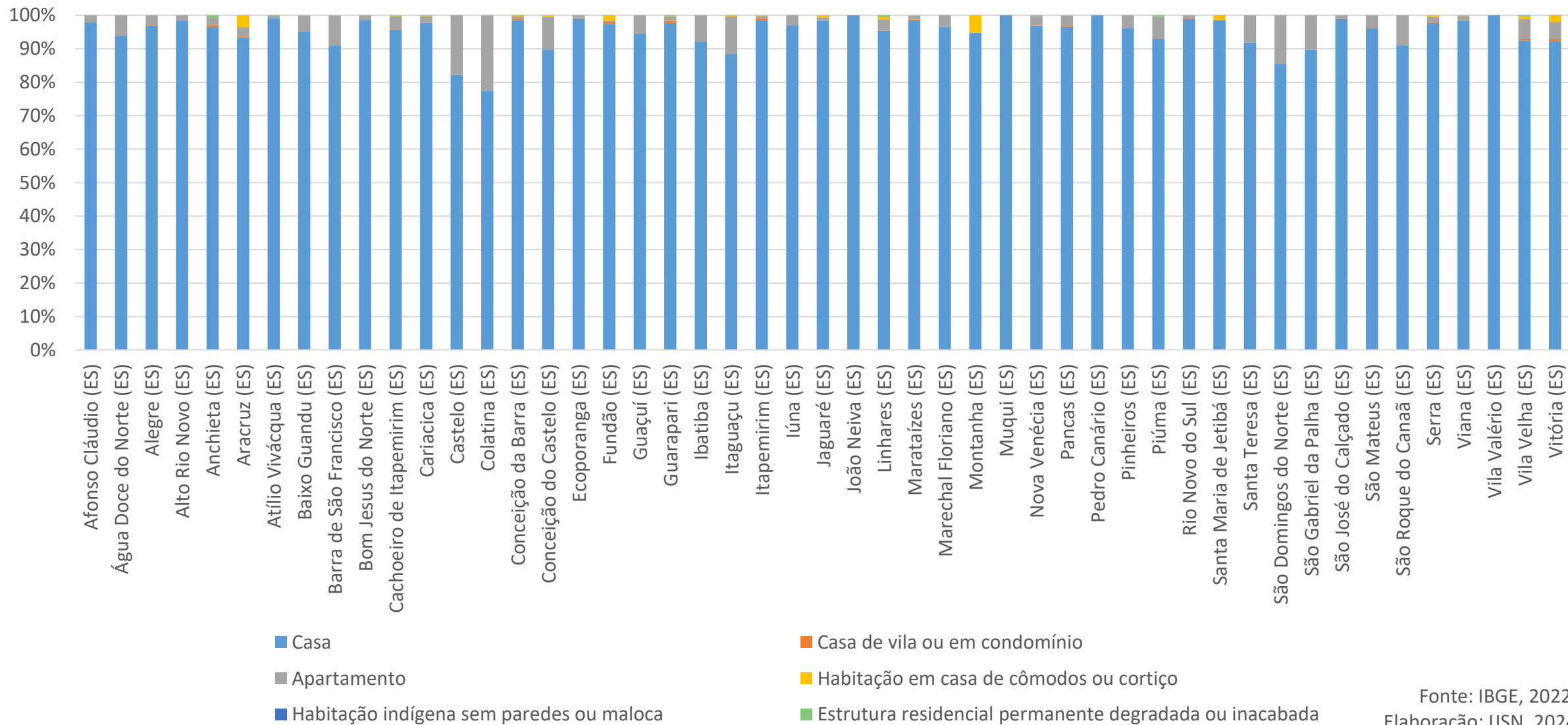
Domicílios particulares permanentes ocupados em favelas e comunidades urbanas, por tipo de domicílio

Brasil e UFs, 2022



Domicílios particulares permanentes ocupados em favelas e comunidades urbanas, por tipo de domicílio

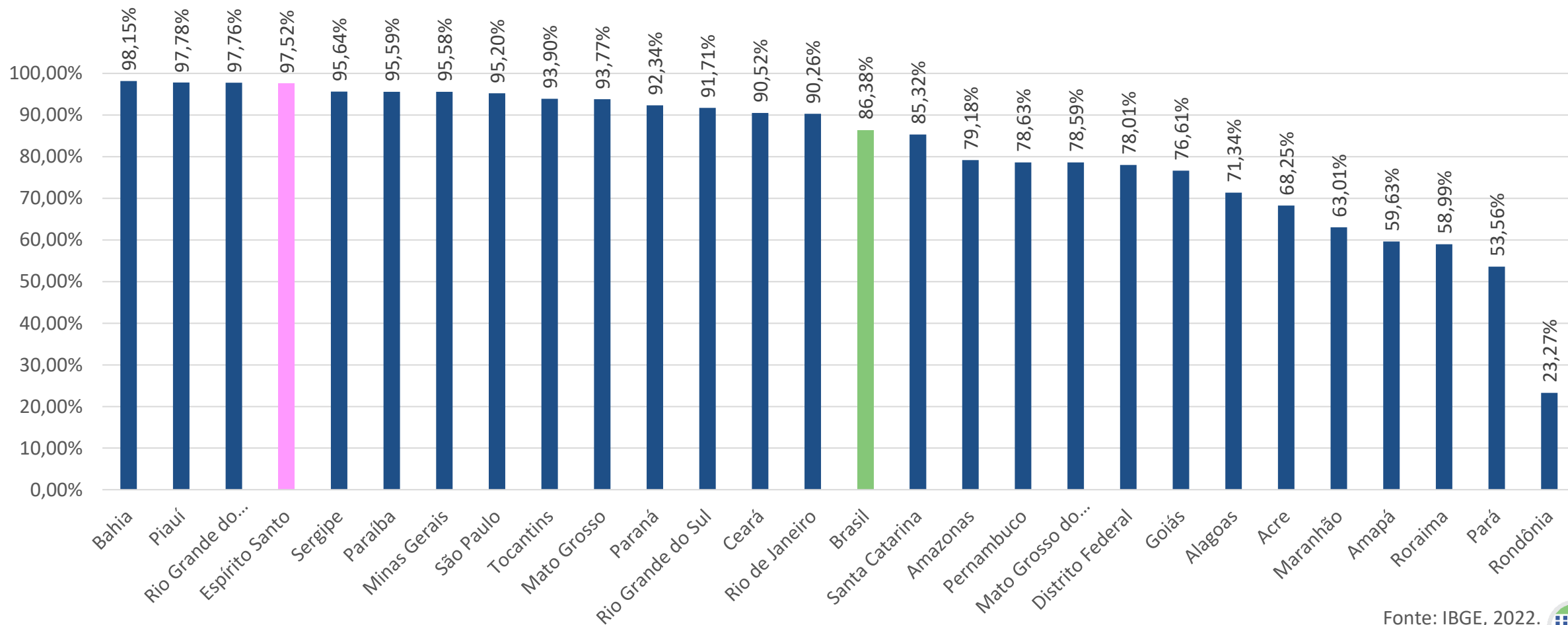
Municípios do Espírito Santo, 2022



98% dos domicílios particulares permanentes ocupados em favelas e comunidades urbanas no **Espírito Santo** apresentam como principal forma de abastecimento de água a **rede geral de distribuição**, no **Brasil** esse percentual é de **86%**.

Percentual de domicílios particulares permanentes ocupados em favelas e comunidades urbanas com rede geral de distribuição como principal forma de abastecimento de água Brasil e UFs, 2022

O Espírito Santo encontra-se em quarto lugar no ranking entre Brasil e UFs com abastecimento de água por **rede canalizada por rede geral de distribuição** em domicílios particulares permanentes em Favelas e Comunidades Urbanas, com percentual acima do Brasil

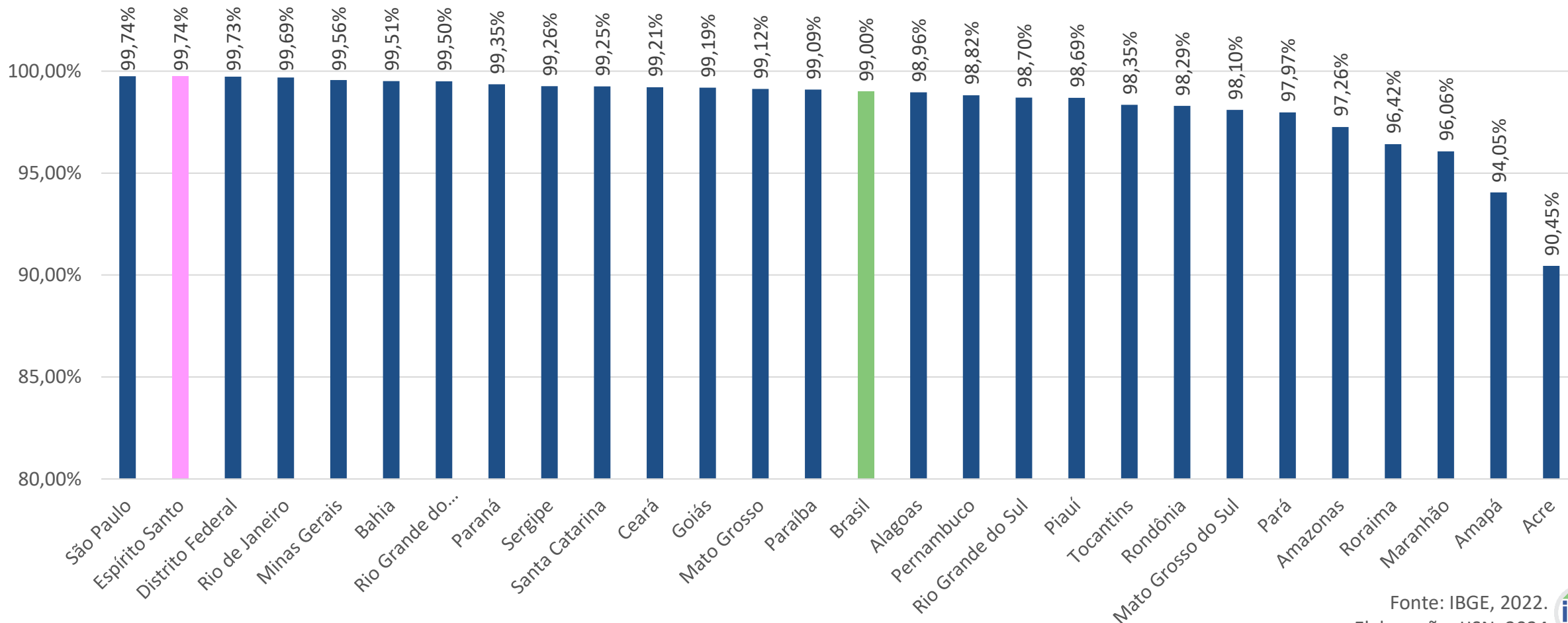




Percentual de domicílios particulares permanentes ocupados em favelas e comunidades urbanas por existência de banheiro de uso exclusivo do domicílio

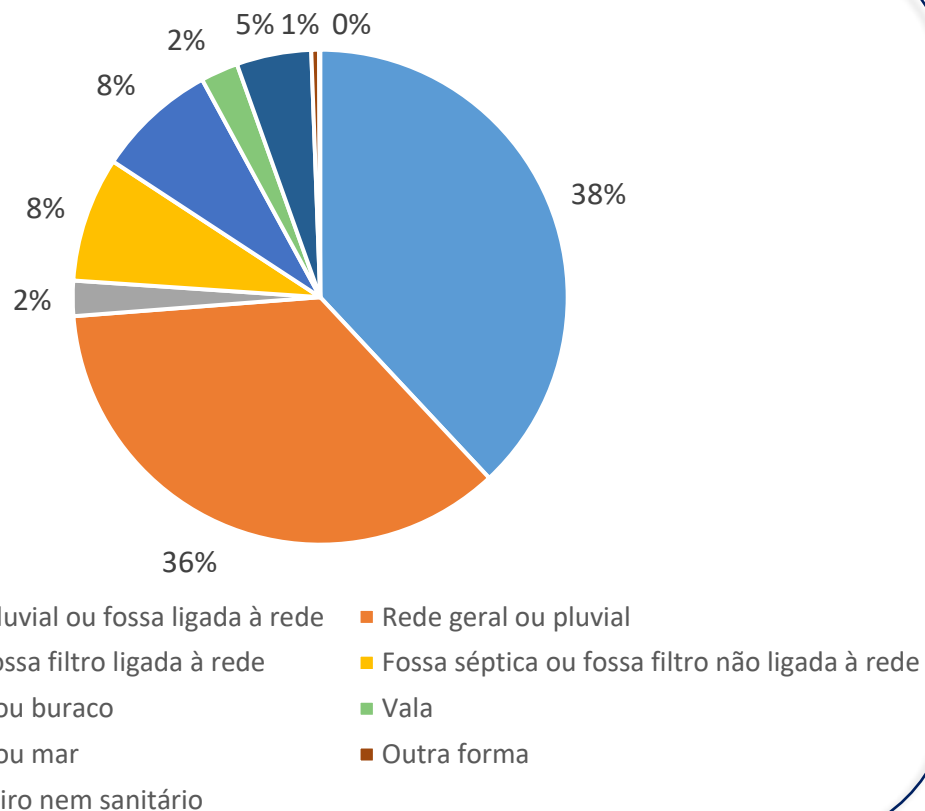
Brasil e UFs, 2022

O Espírito Santo apresenta um percentual maior que o do Brasil em relação à **banheiros de uso exclusivo** em domicílios particulares permanentes em Favelas e Comunidades Urbanas, ocupando o segundo lugar no ranking entre Brasil e UFs

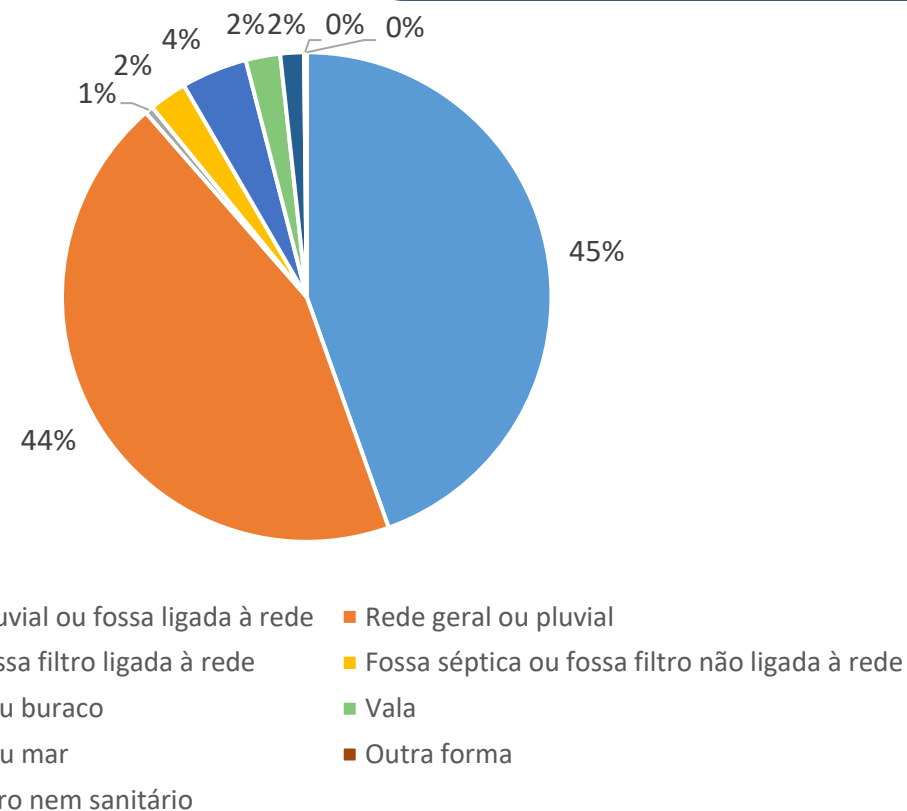


Percentual de domicílios particulares permanentes ocupados em favelas e comunidades urbanas por tipo de esgotamento sanitário Brasil e UFs, 2022

Brasil

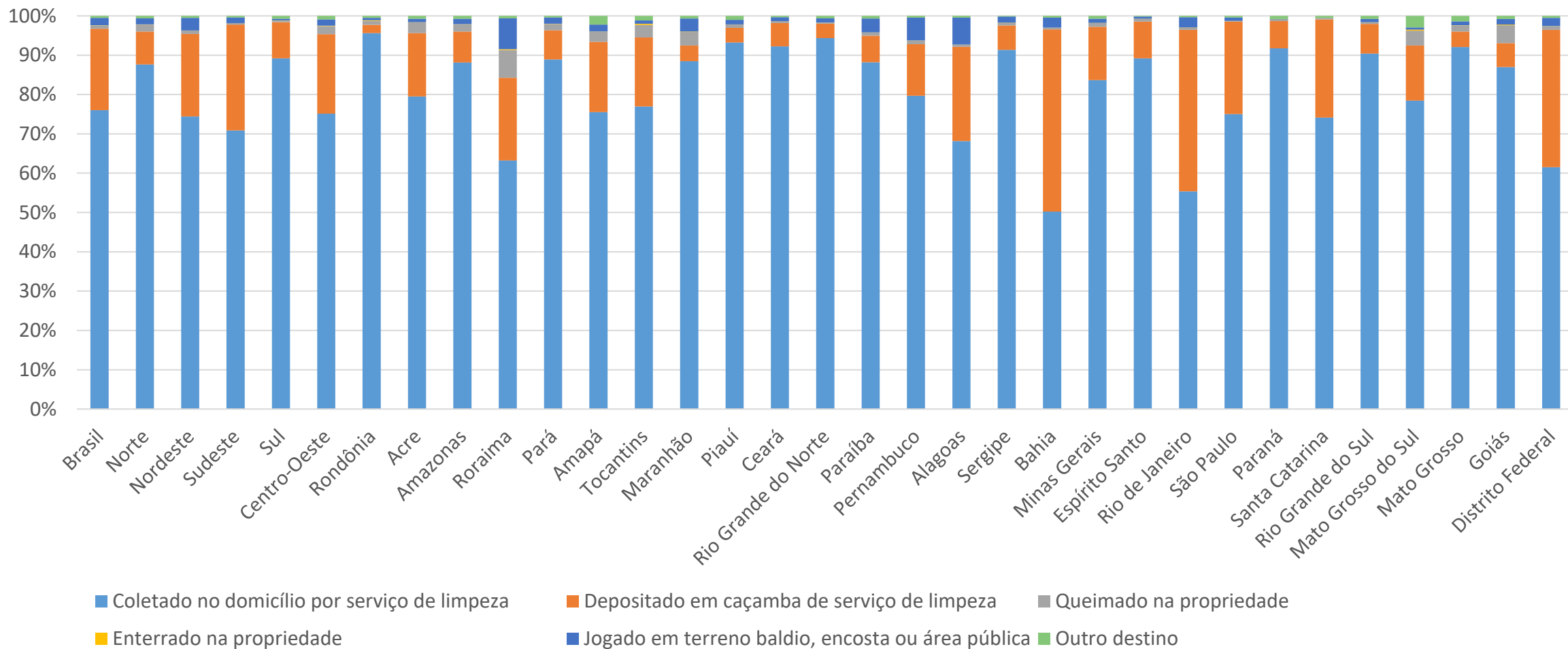


Espírito Santo



Percentual de domicílios particulares permanentes ocupados em favelas e comunidades urbanas por destino do lixo

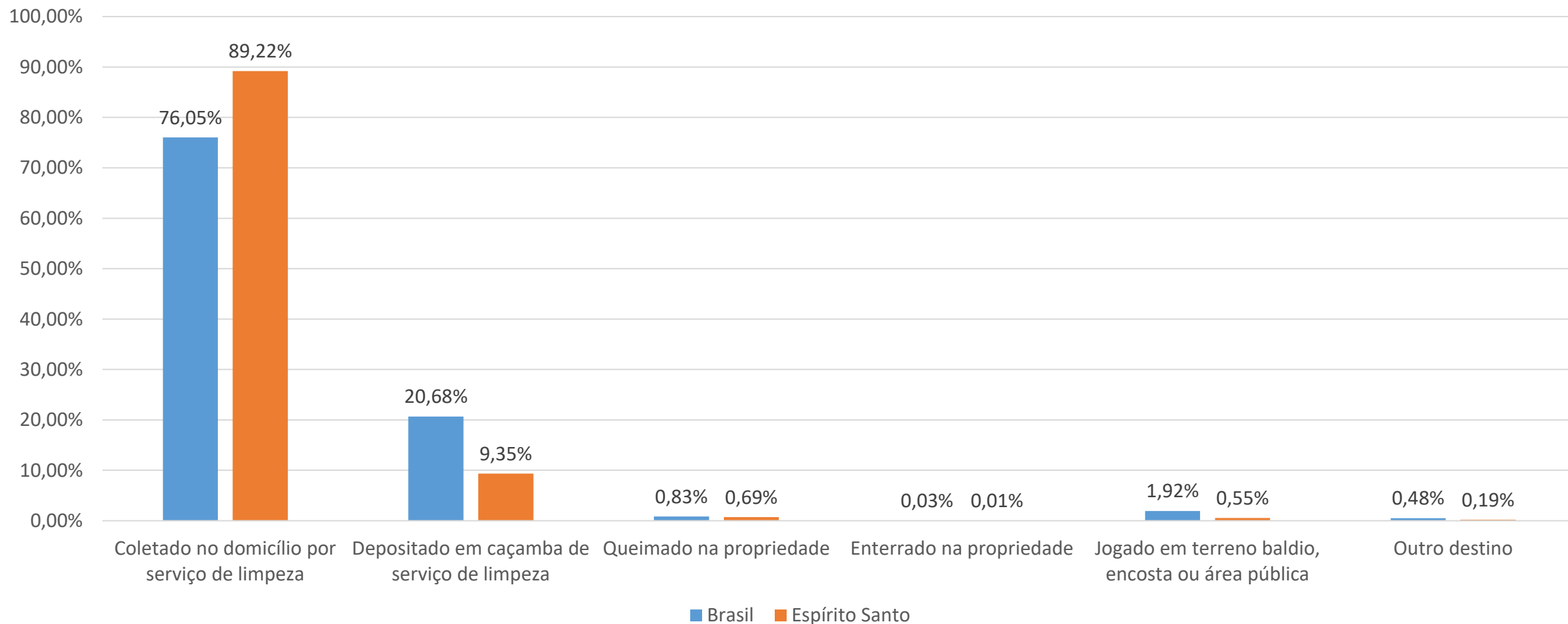
Brasil e Espírito Santo, 2022





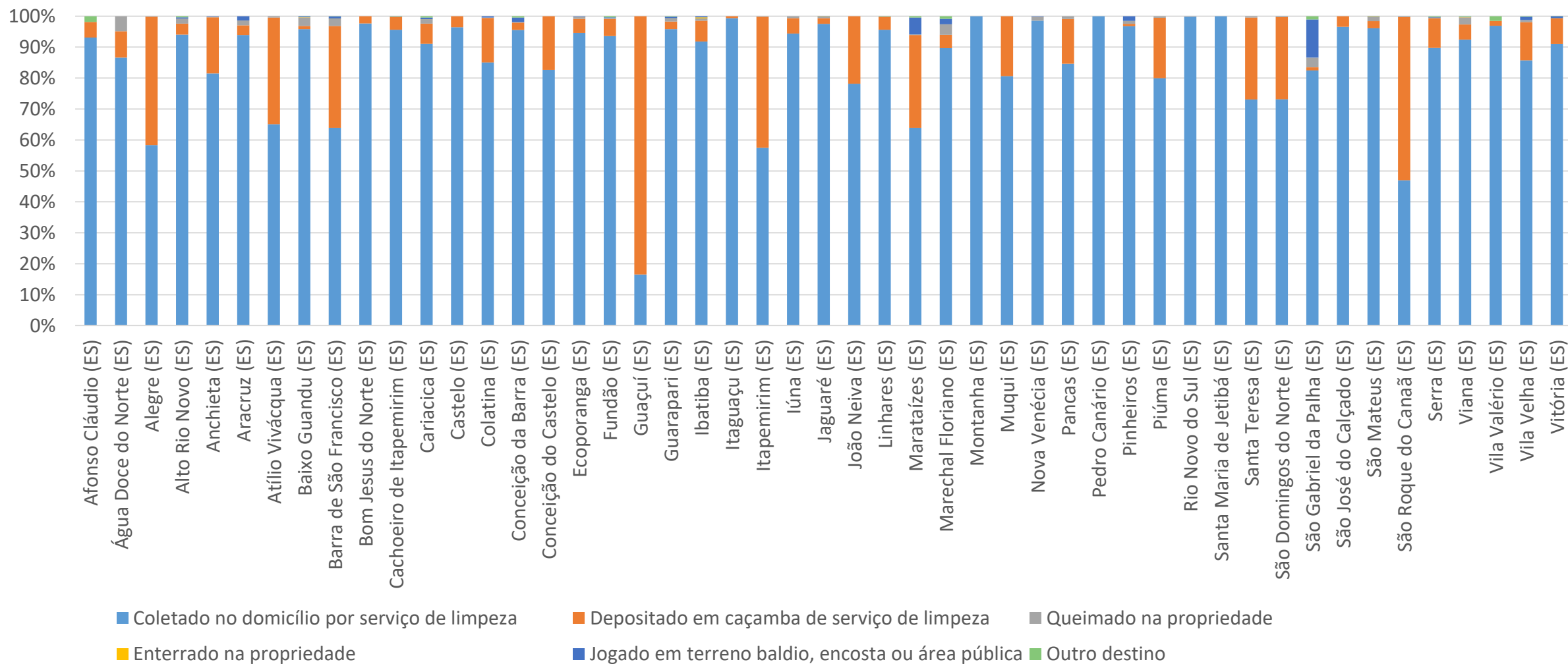
Percentual de domicílios particulares permanentes ocupados em favelas e comunidades urbanas por destino do lixo

Brasil e Espírito Santo, 2022

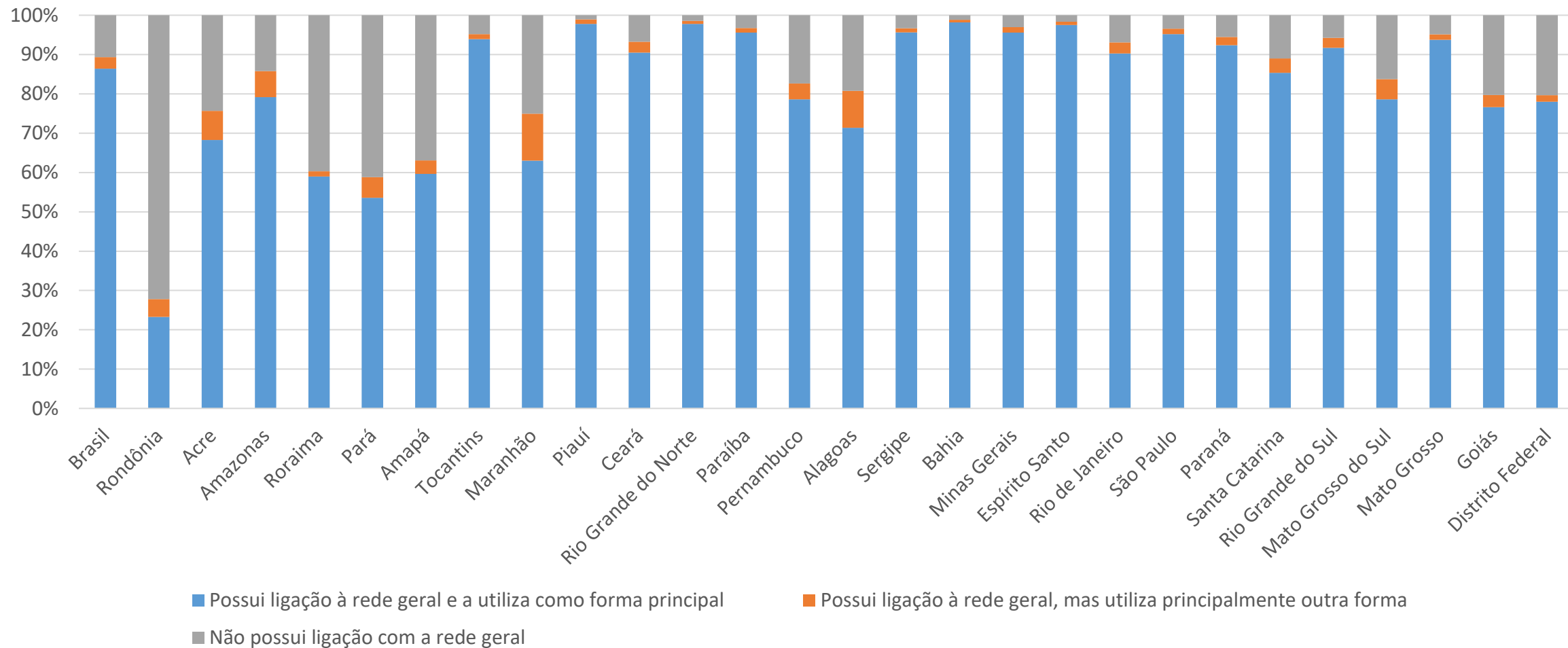


Percentual de domicílios particulares permanentes ocupados em favelas e comunidades urbanas por destino do lixo

Brasil e Espírito Santo, 2022

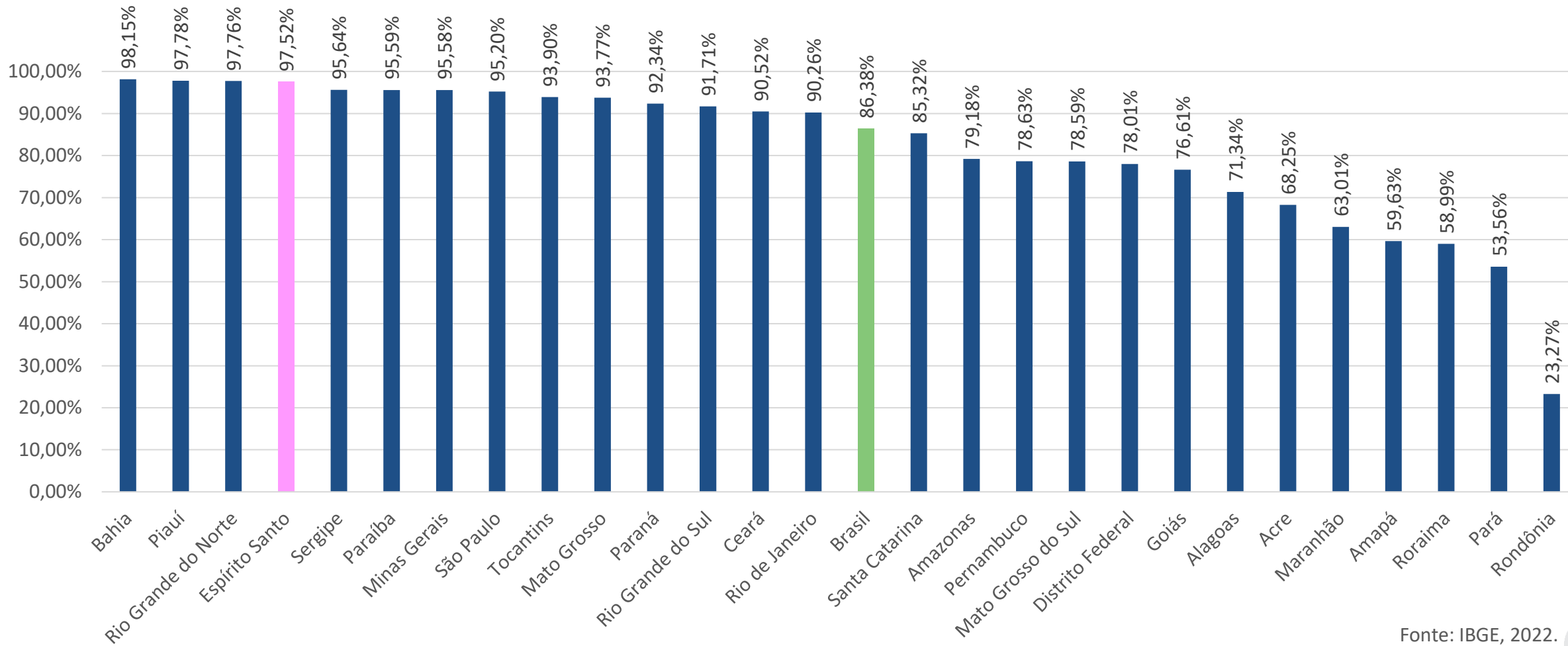


Percentual de domicílios particulares permanentes ocupados em favelas e comunidades urbanas existência de ligação à rede geral de distribuição de água Brasil e Espírito Santo, 2022

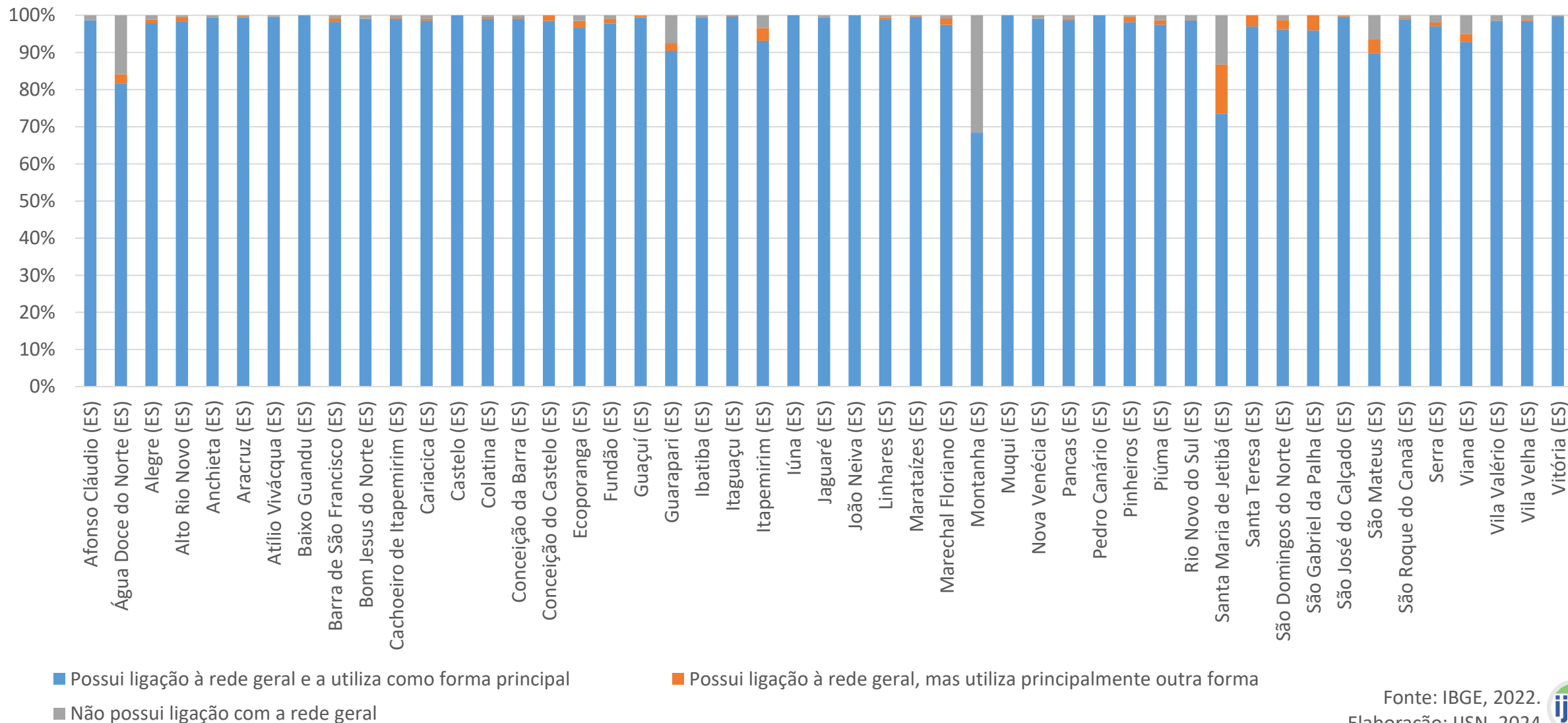


Percentual de domicílios particulares permanentes ocupados em favelas e comunidades urbanas que possuem ligação à rede geral e a utiliza como forma principal Brasil e UFs, 2022

Quanto ao percentual de domicílios que possuem **ligação à rede geral de água e a utiliza como forma principal**, o Espírito Santo ocupa o quarto lugar no ranking entre Brasil e Ufs.



Percentual de domicílios particulares permanentes ocupados em favelas e comunidades urbanas que possuem ligação à rede geral e a utiliza como forma principal Municípios do Espírito Santo, 2022



GOVERNO DO ESTADO DO ESPÍRITO SANTO

GOVERNADOR

José Renato Casagrande

VICE-GOVERNADORIA

Ricardo Ferraço

SECRETARIA DE ECONOMIA E PLANEJAMENTO

SECRETÁRIO

Álvaro Rogério Duboc Fajardo

INSTITUTO JONES DOS SANTOS NEVES

DIRETOR- GERAL

Pablo Silva Lira

DIRETORIA SETORIAL DE ESTUDOS E PESQUISAS

Pablo Medeiros Jabor

DIRETORIA SETORIAL DE INTEGRAÇÃO E PROJETOS ESPECIAIS

Antonio Ricardo Freislebem da Rocha

DIRETORIA SETORIAL DE GESTÃO ADMINISTRATIVA

Katia Cesconeto de Paula



Instituto Jones
dos Santos Neves



GOVERNO DO ESTADO
DO ESPÍRITO SANTO
Secretaria de Economia
e Planejamento